



OBČINA **LOŠKA DOLINA**

OBČINSKI PROSTORSKI NAČRT

ID 5081

**samostojni postopek tehnične posodobitve
občinskega prostorskega izvedbenega akta
po 142. čl. ZUreP-3**

Sprejel: Občinski svet občine Loška dolina, dne

Objava: Uradno glasilo Občine Loška dolina, št.

Župan občine: Matjaž Antončič

(žig)

(podpis)

**KARTOGRAFSKI DEL OBČINSKEGA PROSTORSKEGA NAČRTA
OBČINE LOŠKA DOLINA
tehnična posodobitev**

VSEBINA

II. IZVEDBENI DEL OBČINSKEGA PROSTORSKEGA NAČRTA

1. Pregledna karta občine z razdelitvijo na liste, M 1: 50.000
2. Pregledna karta občine s prikazom osnovne namenske rabe in ključnih omrežij gospodarske javne infrastrukture, M 1: 50.000
3. Prikaz območij urejanja prostora, osnovne oziroma podrobnejše namenske rabe prostora in prostorskih izvedbenih pogojev, M 1: 5.000
4. Prikazi območij enot urejanja prostora in gospodarske javne infrastrukture, M 1:5.000

Legenda

Izdelal: URBI d.o.o., Oblikovanje prostora, Trnovski pristan 2, Ljubljana
direktorica: Barbara Dalla Valle, univ. dipl. prav.
pooblaščen prostorski načrtovalec: Nuša Dalla Valle, mag. inž. arh., ZAPS 2170 PA PPN

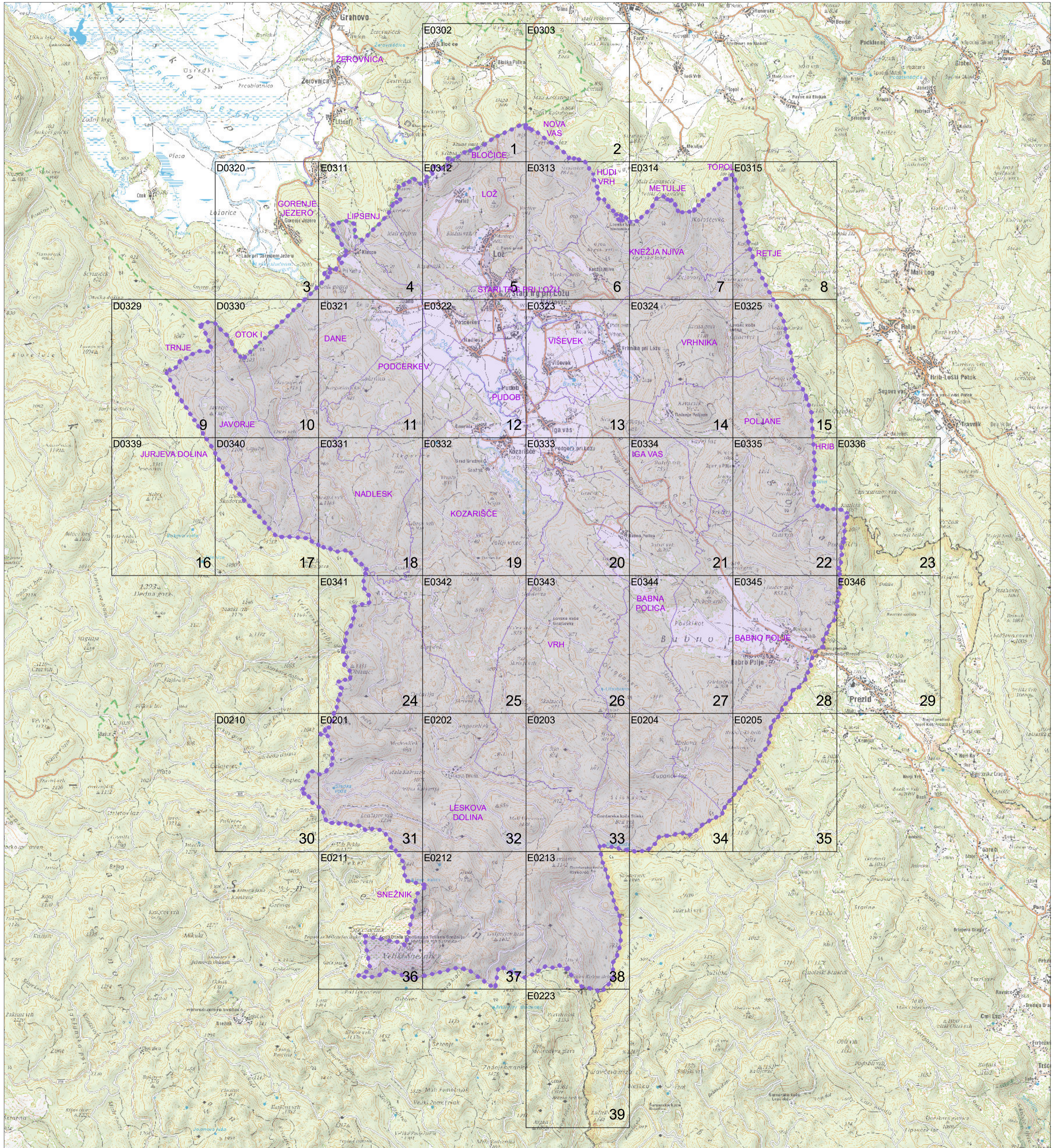
in

REALIS d.o.o., Ljubljanska c. 33, Trzin
direktor: Luka Krevs
pooblaščen inženir s področja geodezije: Neža Ema Komel, mag. inž. geod. geoinf., Geo0672

Št. projekta: URBI-2448
Datum: junij 2025



1. PREGLEDNA KARTA OBČINE LOŠKA DOLINA Z RAZDELITVIJO NA LISTE



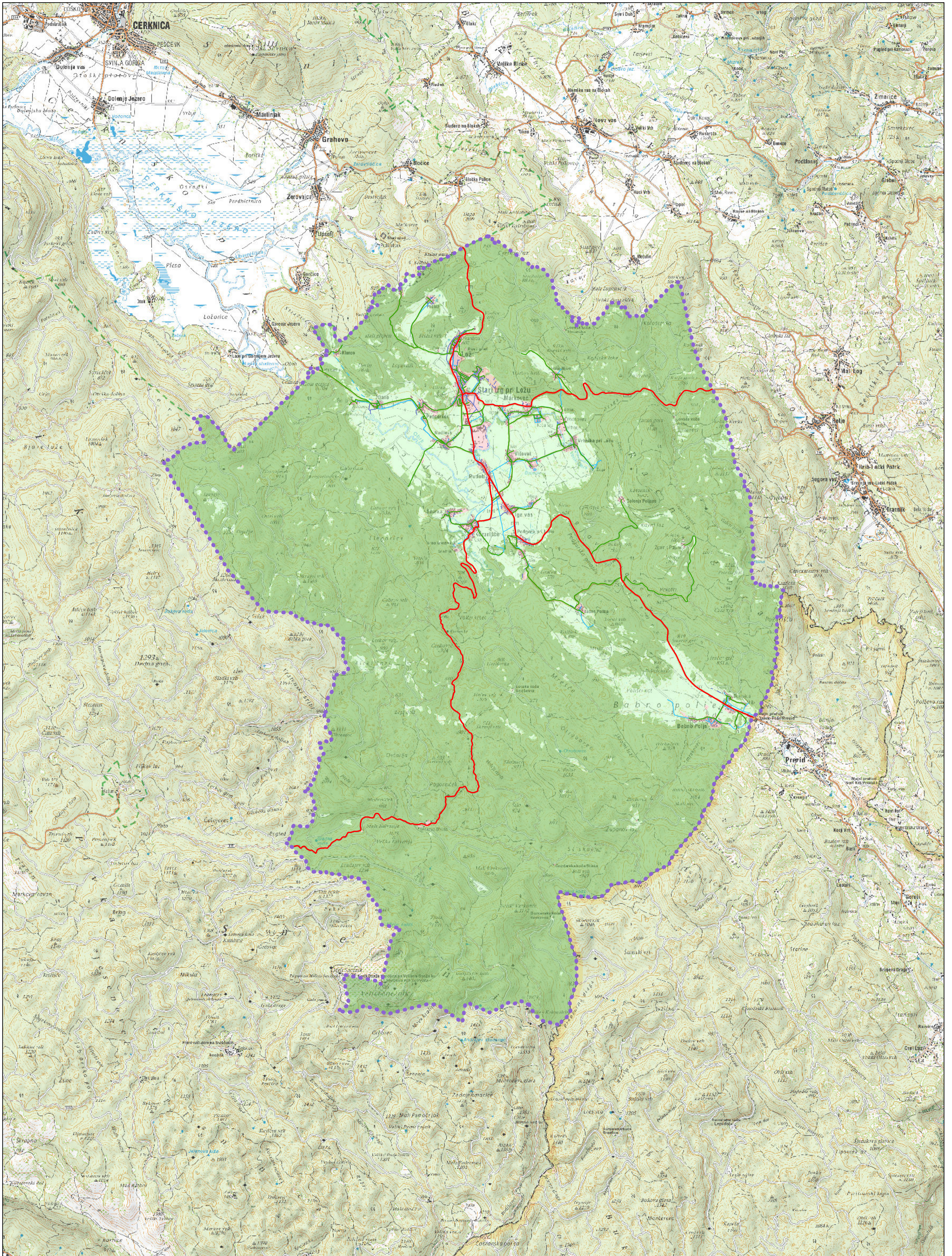
0 500 1.000 2.000 3.000 4.000 5.000 m

Vir: DTK50, GURS

M= 1:50.000

LEGENDA:

- območje občine
- katastrske občine
- meja občine
- 12 pregled mreže listov kart v merilu 1: 5.000




OBČINA LOŠKA DOLINA

0 500 1.000 2.000 3.000 4.000 5.000 m

Vir: DTK50, GURS 2025, OPN Loška dolina

M = 1:50.000




OBČINA LOŠKA DOLINA E0302

Vir: GURS (ZKN 26. 1. 2025) , OPN Loška dolina

M = 1 : 5.000

3 - 01

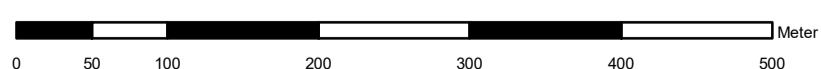



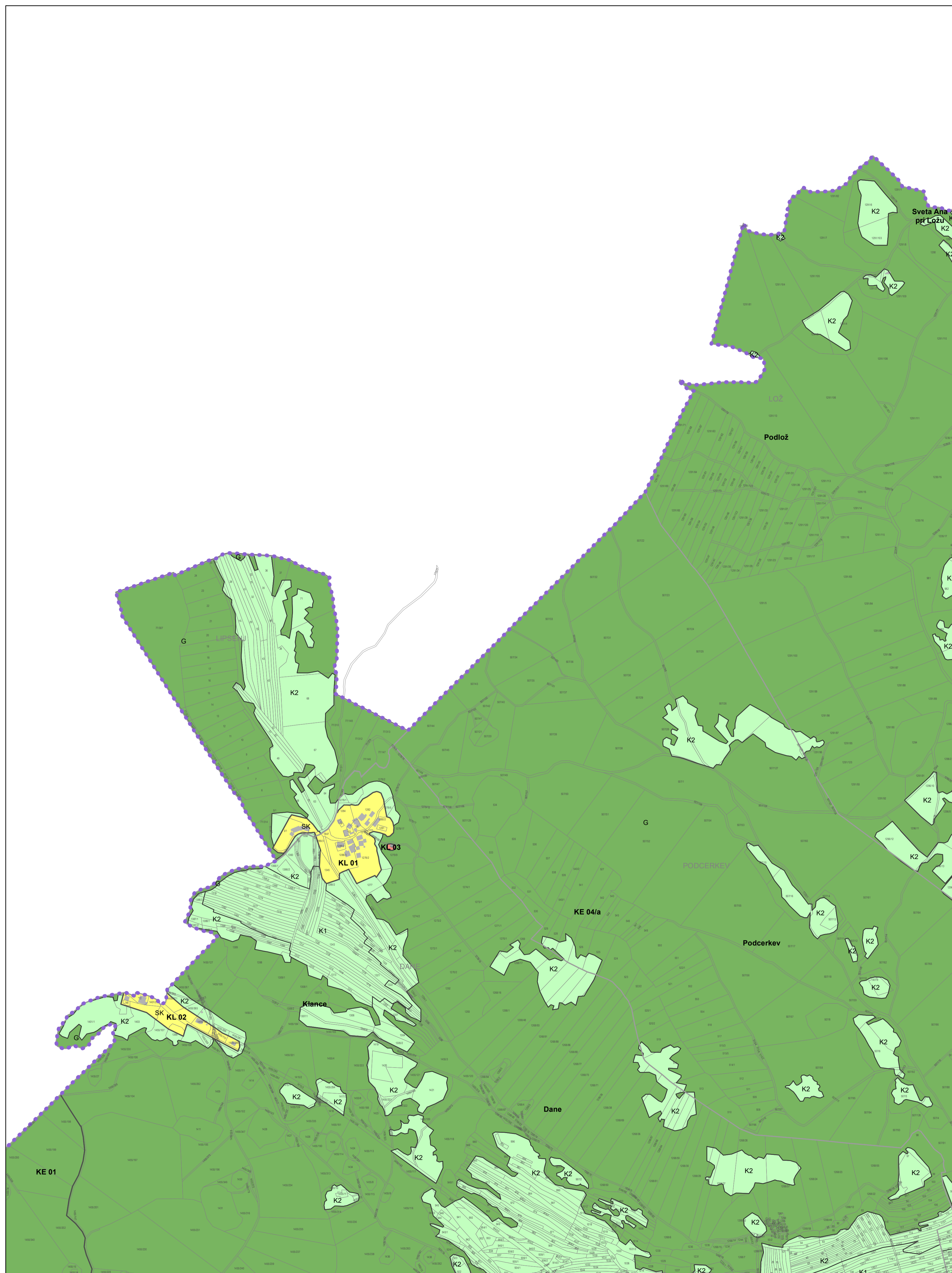
0 50 100 200 300 400 500 Meter

Vir: GURS (ZKN 26. 1. 2025) , OPN Loška dolina

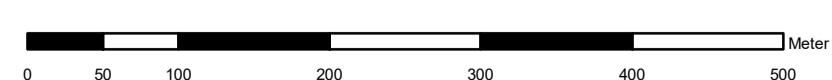
M = 1 : 5.000

3 - 02





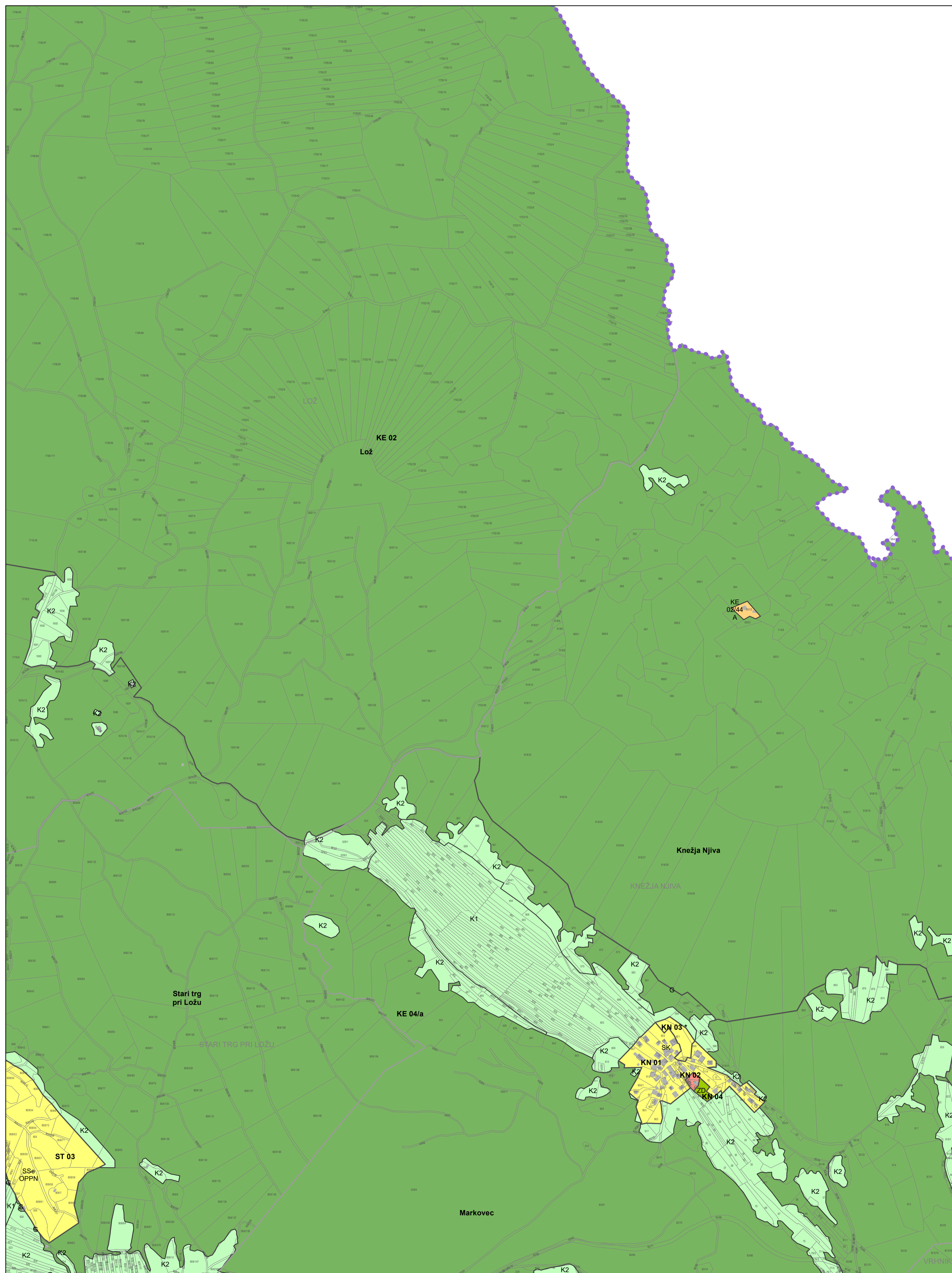
OBČINA LOŠKA DOLINA E0311



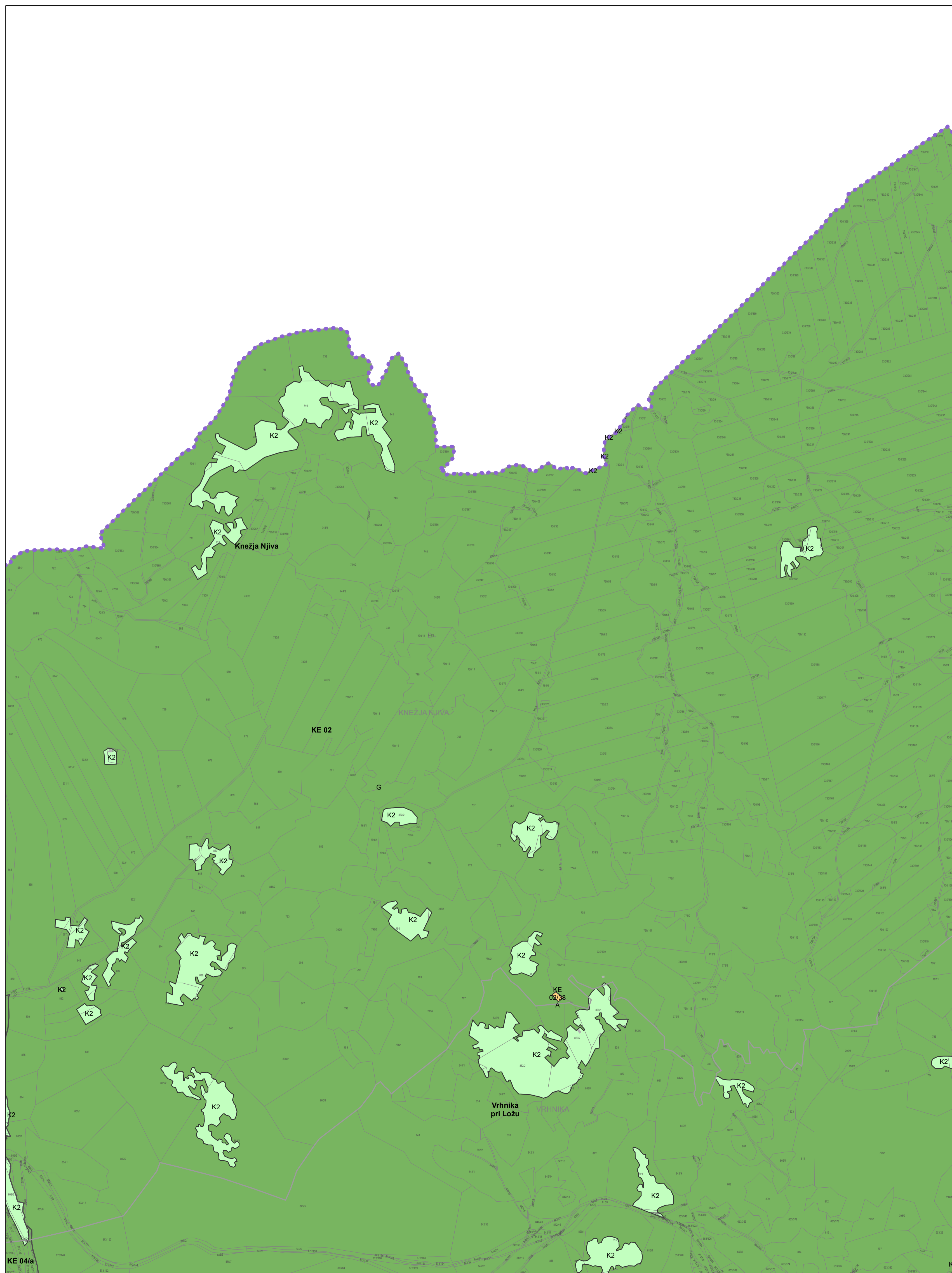
Vir: GURS (ZKN 26. 1. 2025), OPN Loška dolina

M = 1 : 5.000

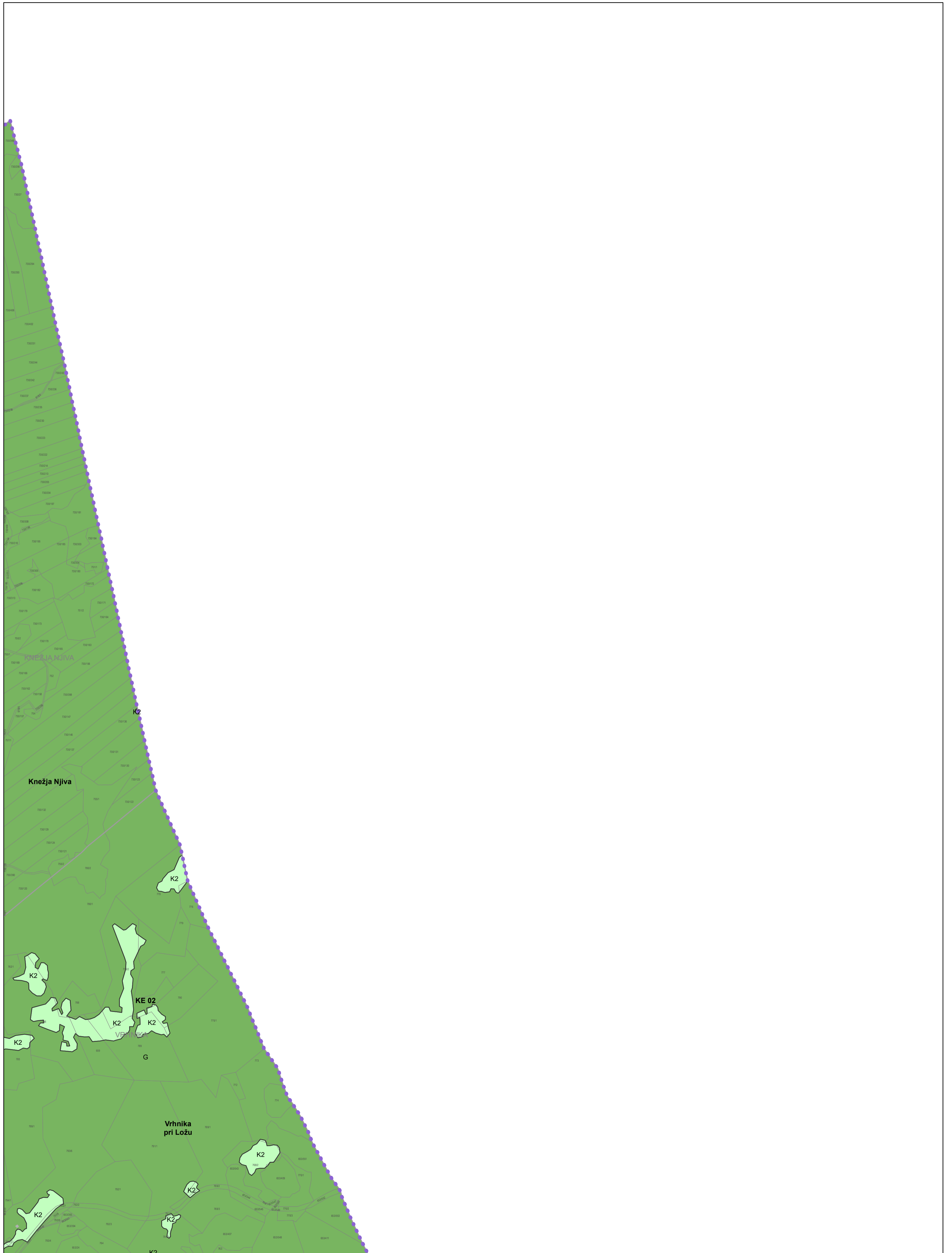
3 - 04

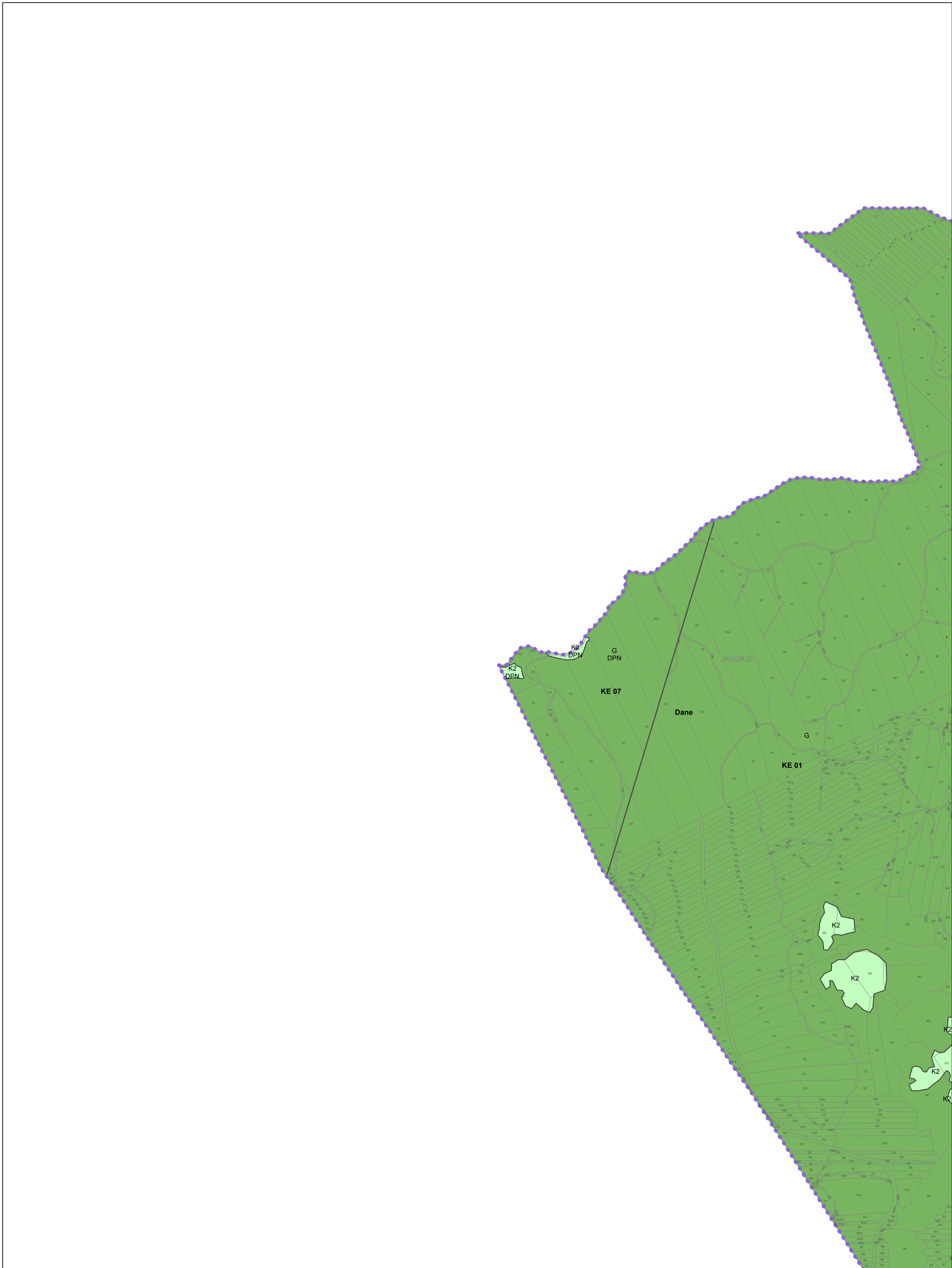


OBČINA LOŠKA DOLINA E0313



OBČINA LOŠKA DOLINA E0314



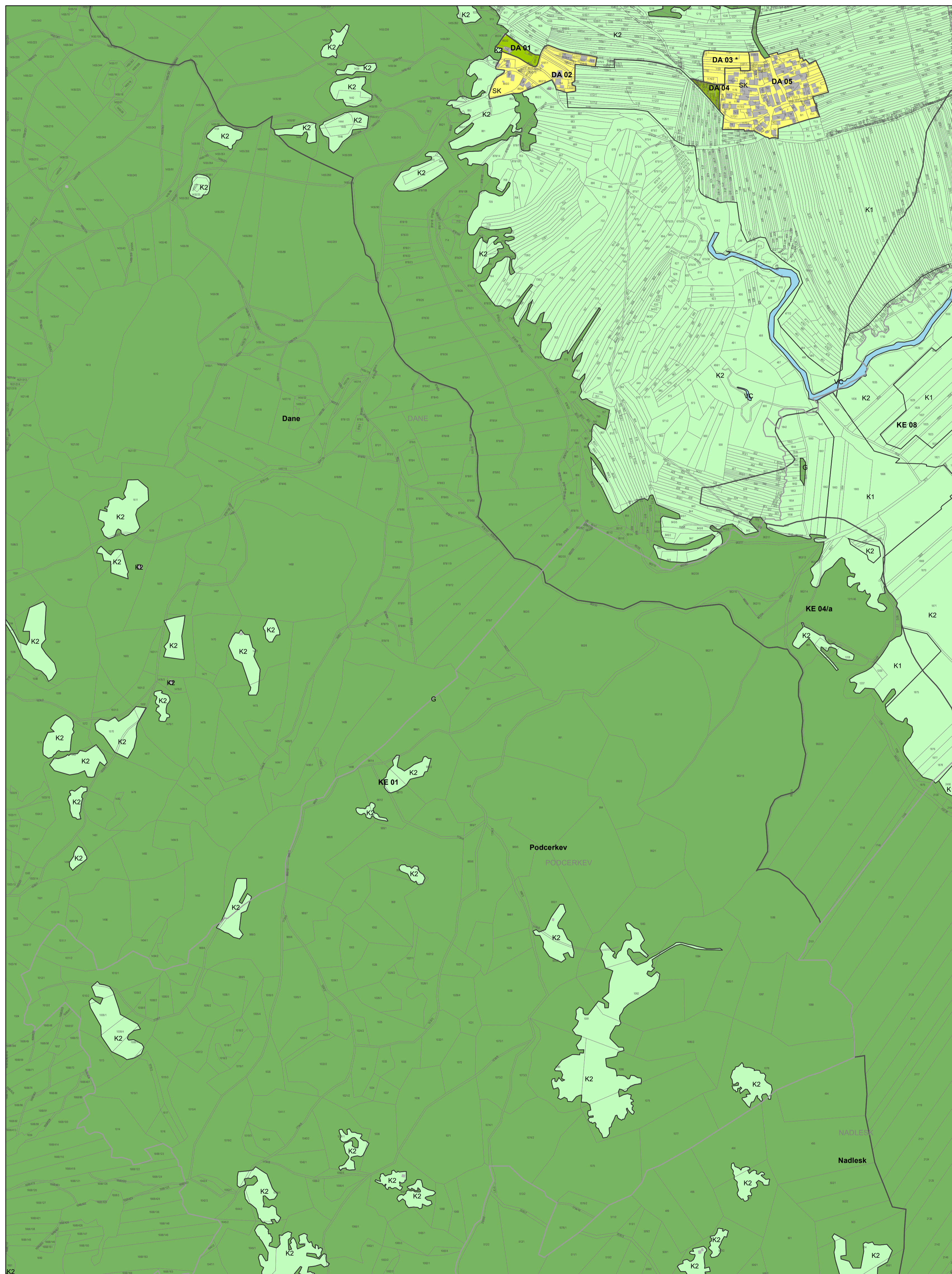


OBČINA LOŠKA DOLINA D0329

0 50 100 200 300 400 500 Meter



OBČINA LOŠKA DOLINA D0330

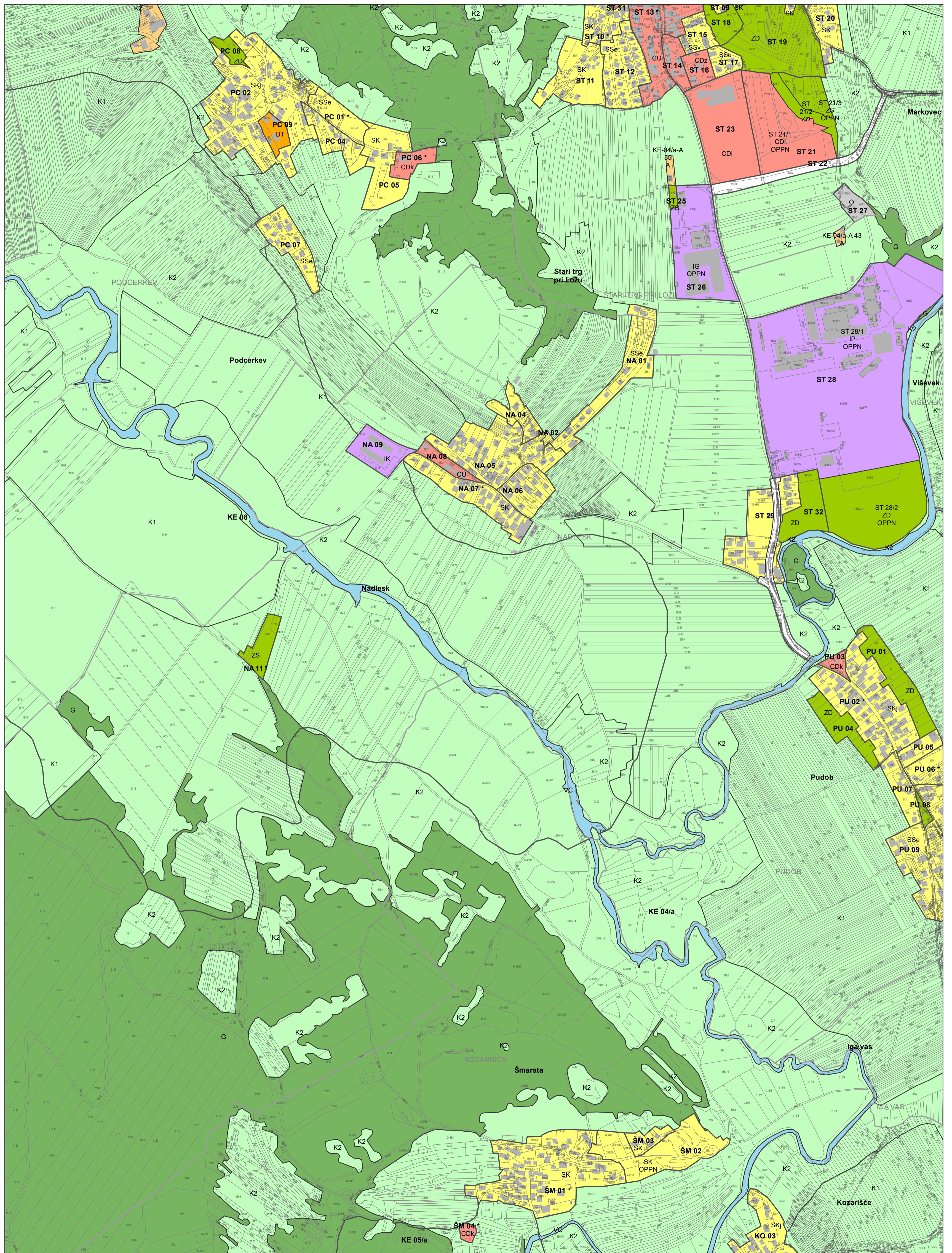


OBČINA LOŠKA DOLINA E0321

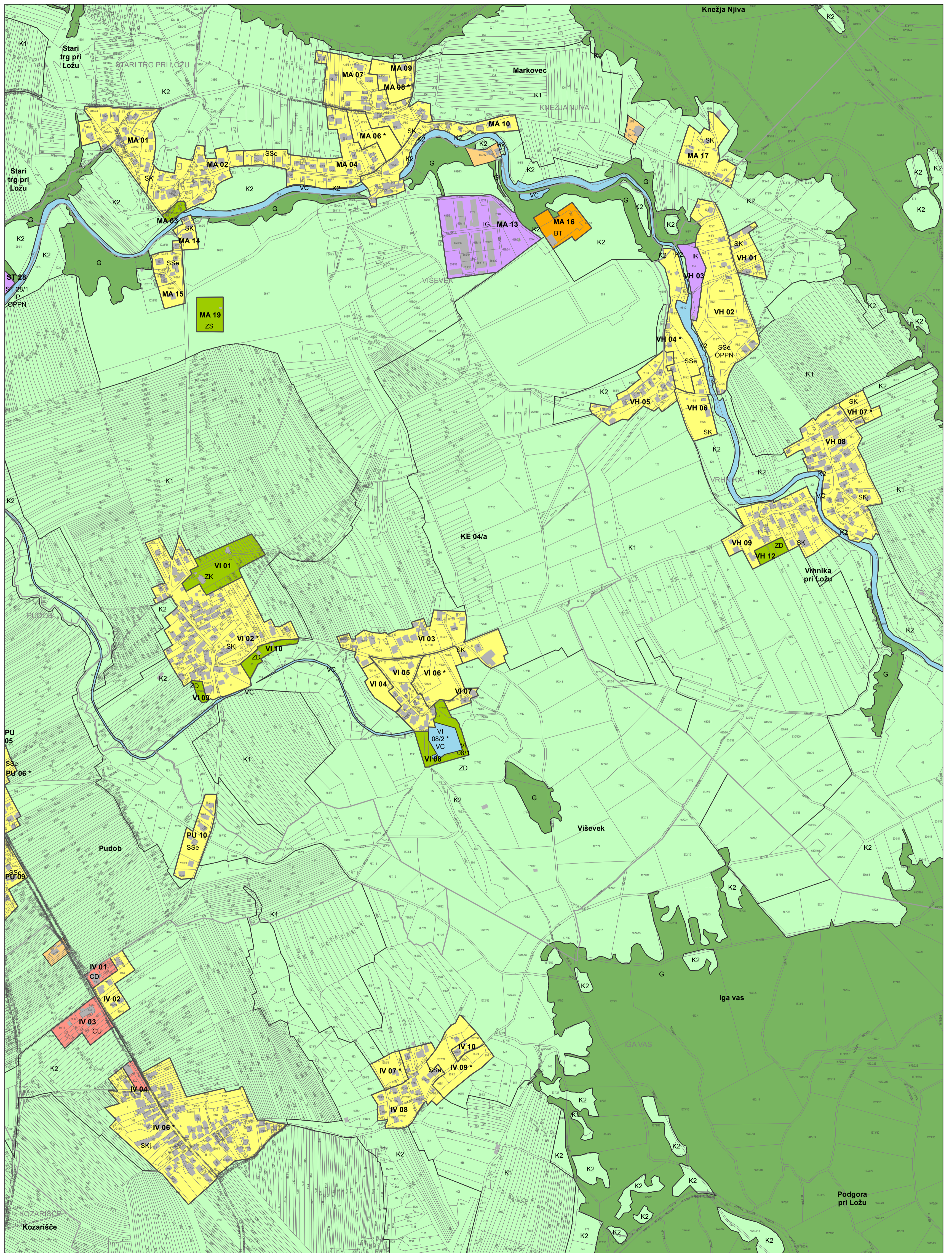
0 50 100 200 300 400 500 Meter

Vir: GURS (ZKN 26. 1. 2025), OPN Loška dolina

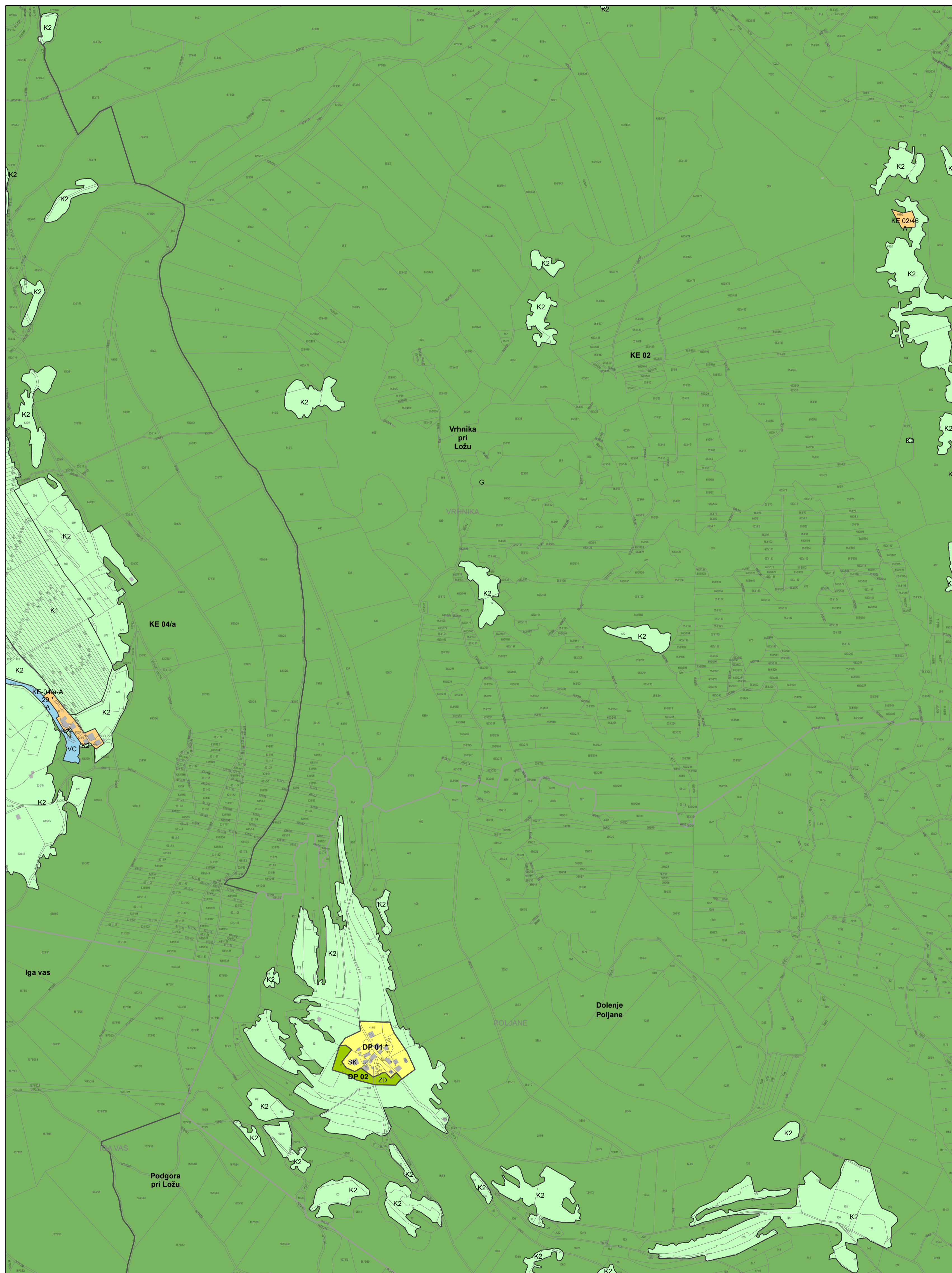
M = 1 : 5.000



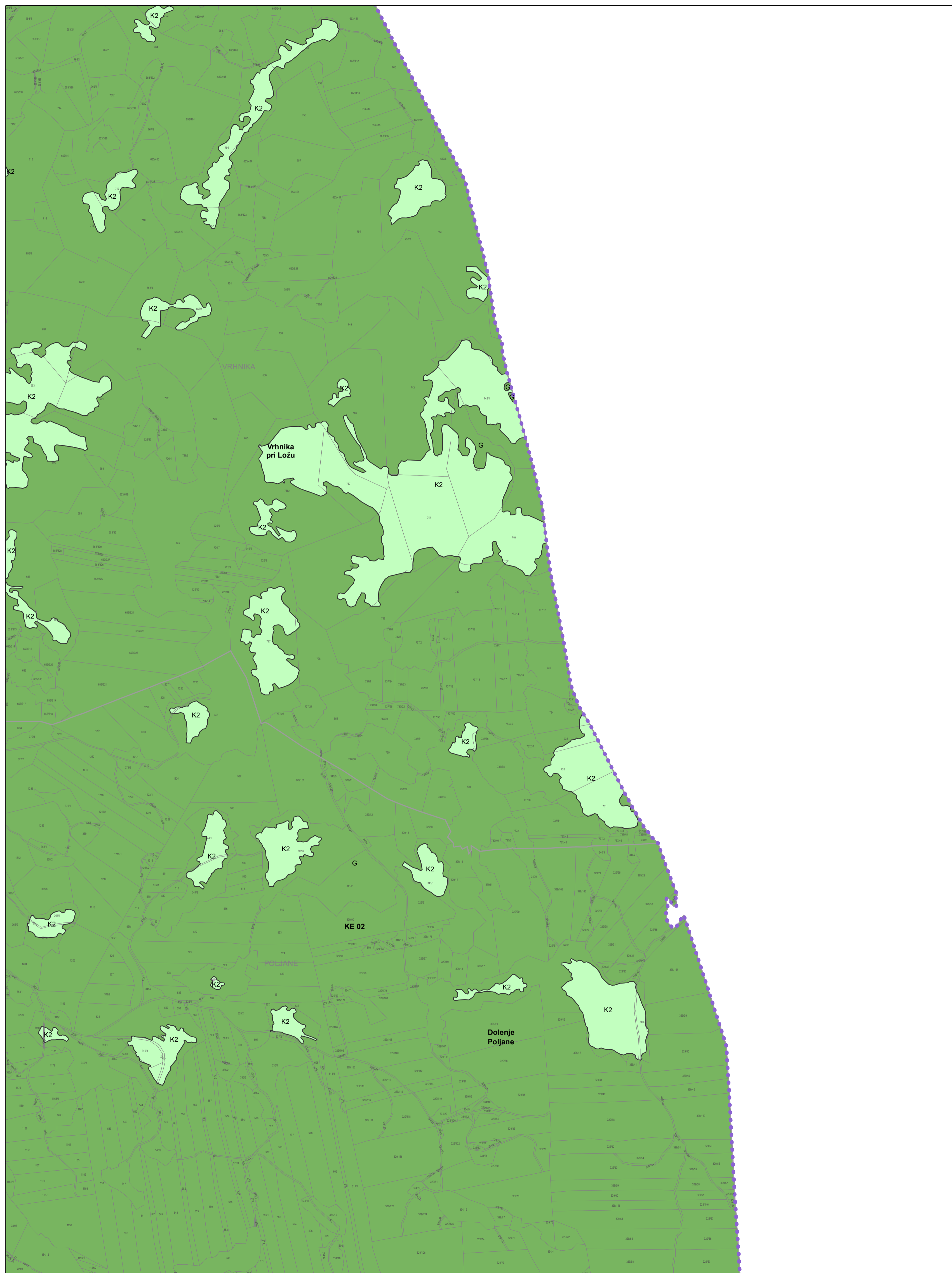
OBČINA LOŠKA DOLINA E0322




OBČINA LOŠKA DOLINA E0323



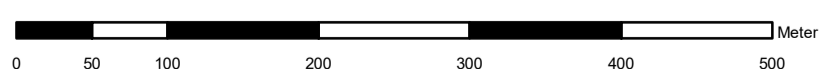
OBČINA LOŠKA DOLINA E0324

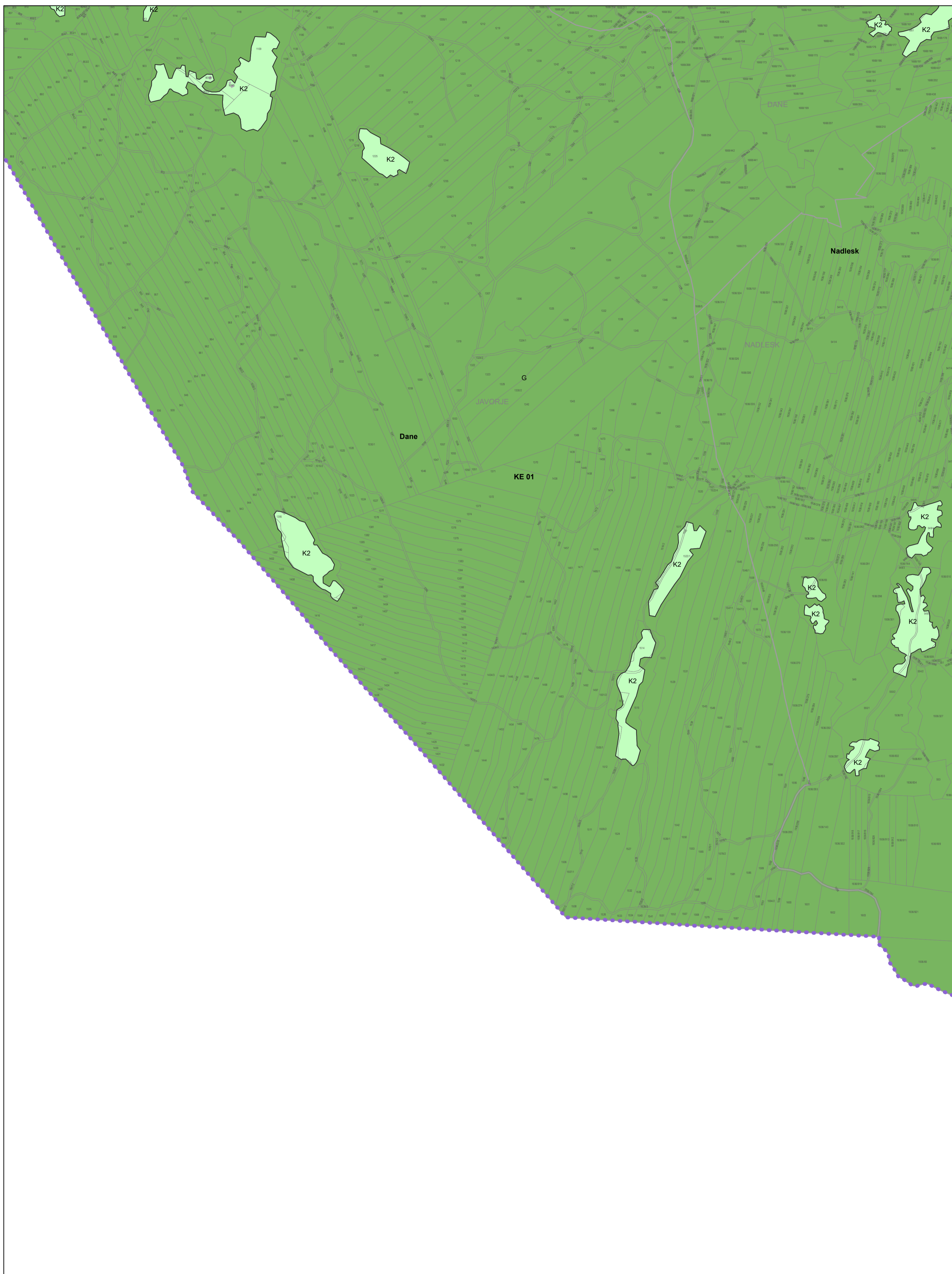


OBČINA LOŠKA DOLINA E0325



OBČINA LOŠKA DOLINA D0339





OBČINA LOŠKA DOLINA D0340

0 50 100 200 300 400 500 Meter

Vir: GURS (ZKN 26. 1. 2025), OPN Loška dolina

M = 1 : 5.000

3 - 17

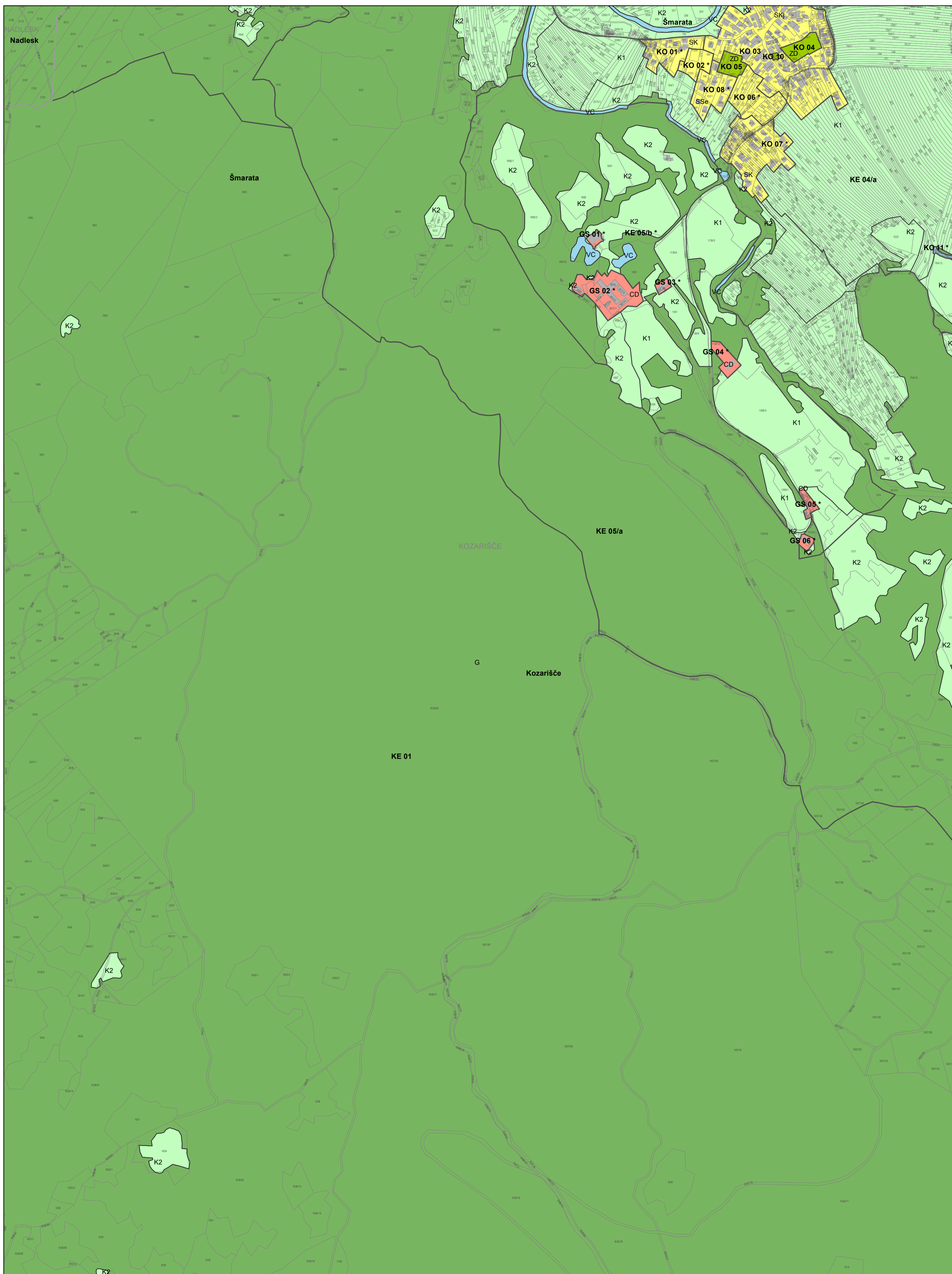


OBČINA LOŠKA DOLINA E0331

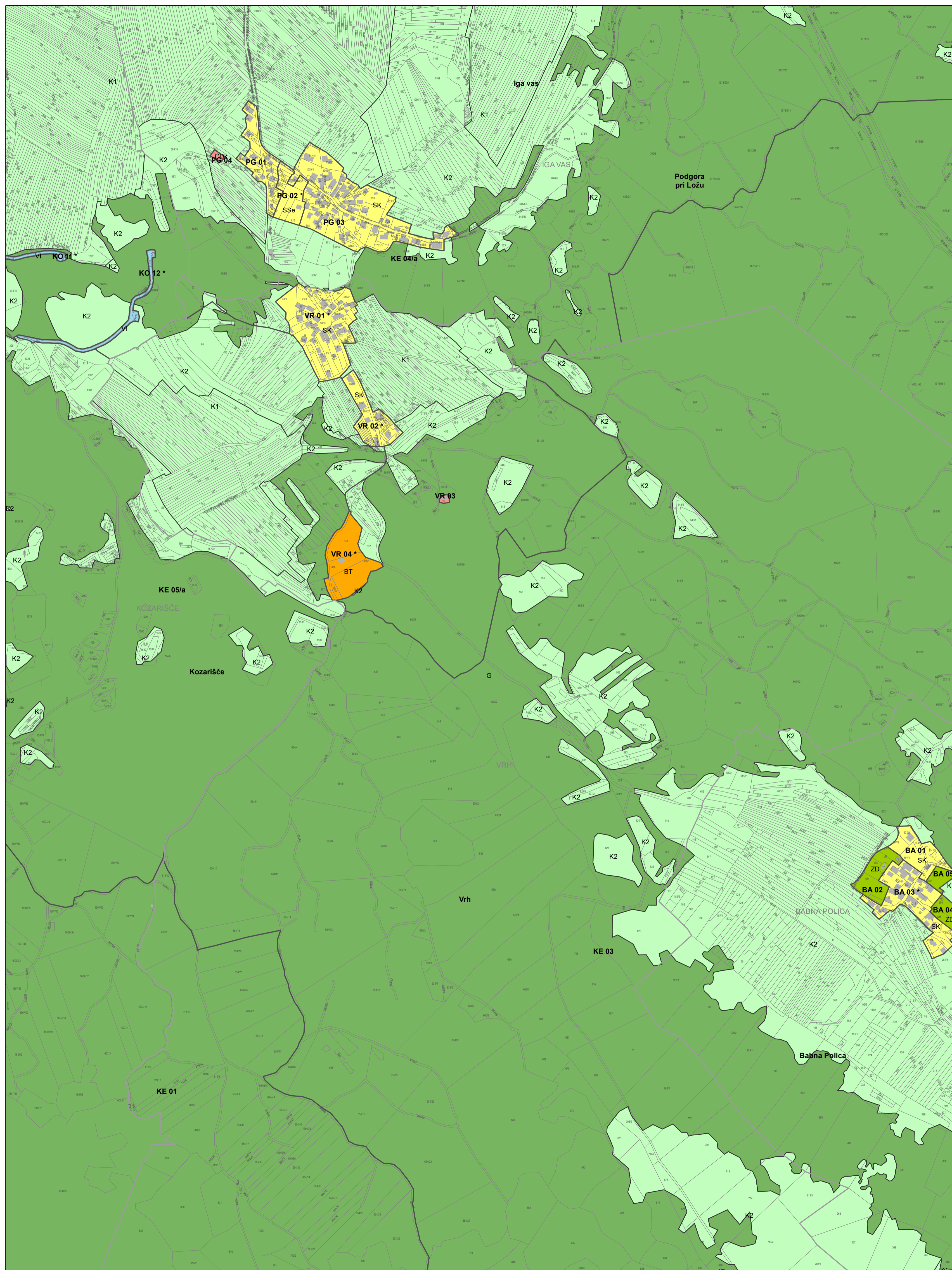
0 50 100 200 300 400 500 Meter

Vir: GURS (ZKN 26. 1. 2025) , OPN Loška dolina

M = 1 : 5.000



OBČINA LOŠKA DOLINA E0332



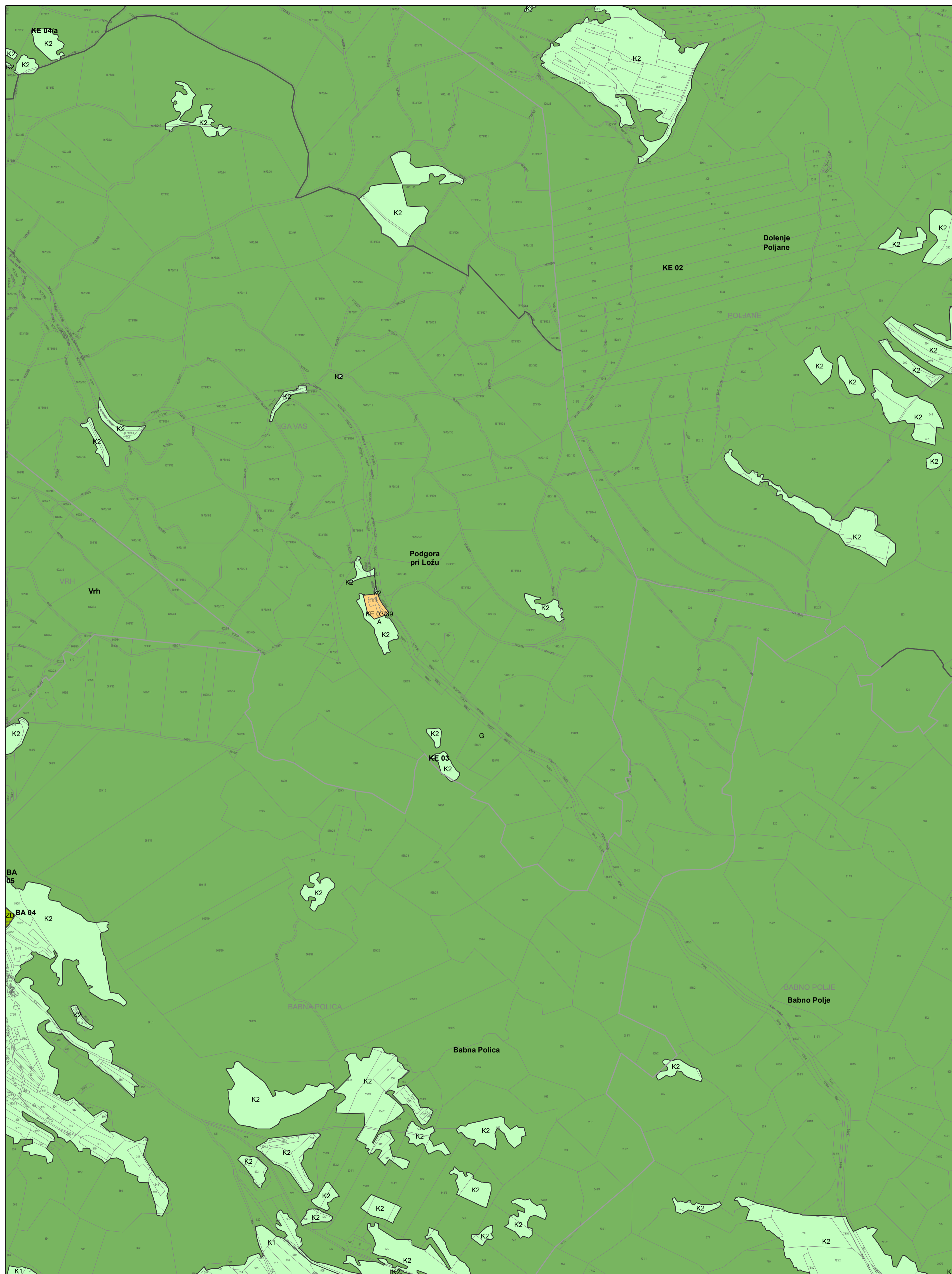
OBČINA LOŠKA DOLINA E0333

0 50 100 200 300 400 500 Meter

Vir: GURS (ZKN 26. 1. 2025), OPN Loška dolina

M = 1 : 5.000

3 - 20

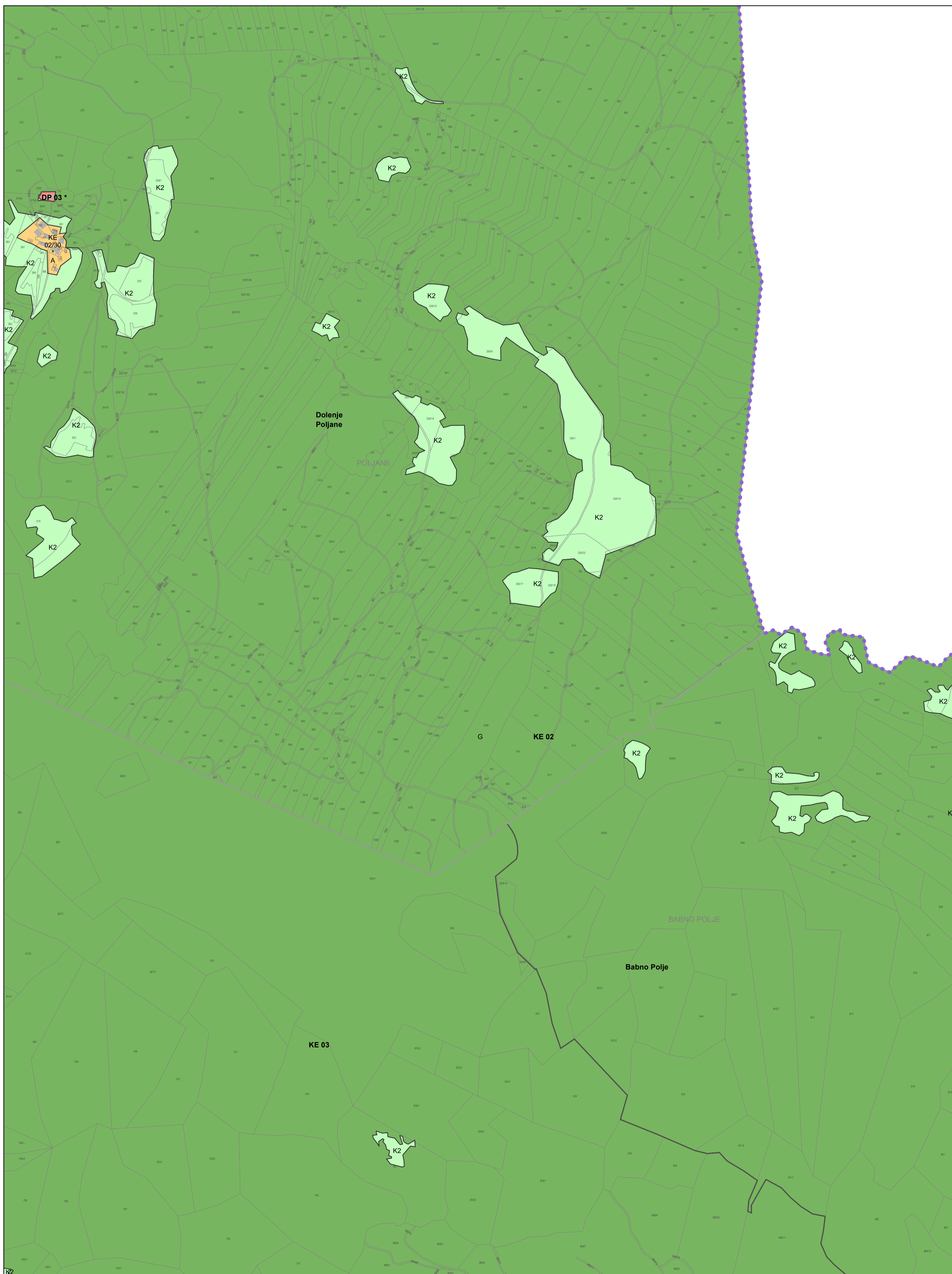


OBČINA LOŠKA DOLINA E0334

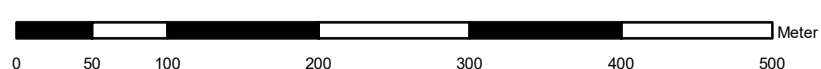
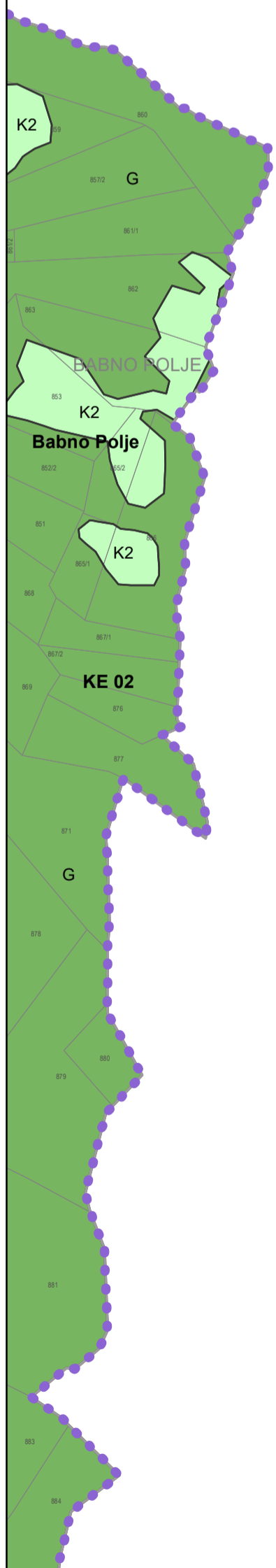
0 50 100 200 300 400 500 Meter

Vir: GURS (ZKN 26. 1. 2025), OPN Loška dolina

M = 1 : 5.000



OBČINA LOŠKA DOLINA E0335

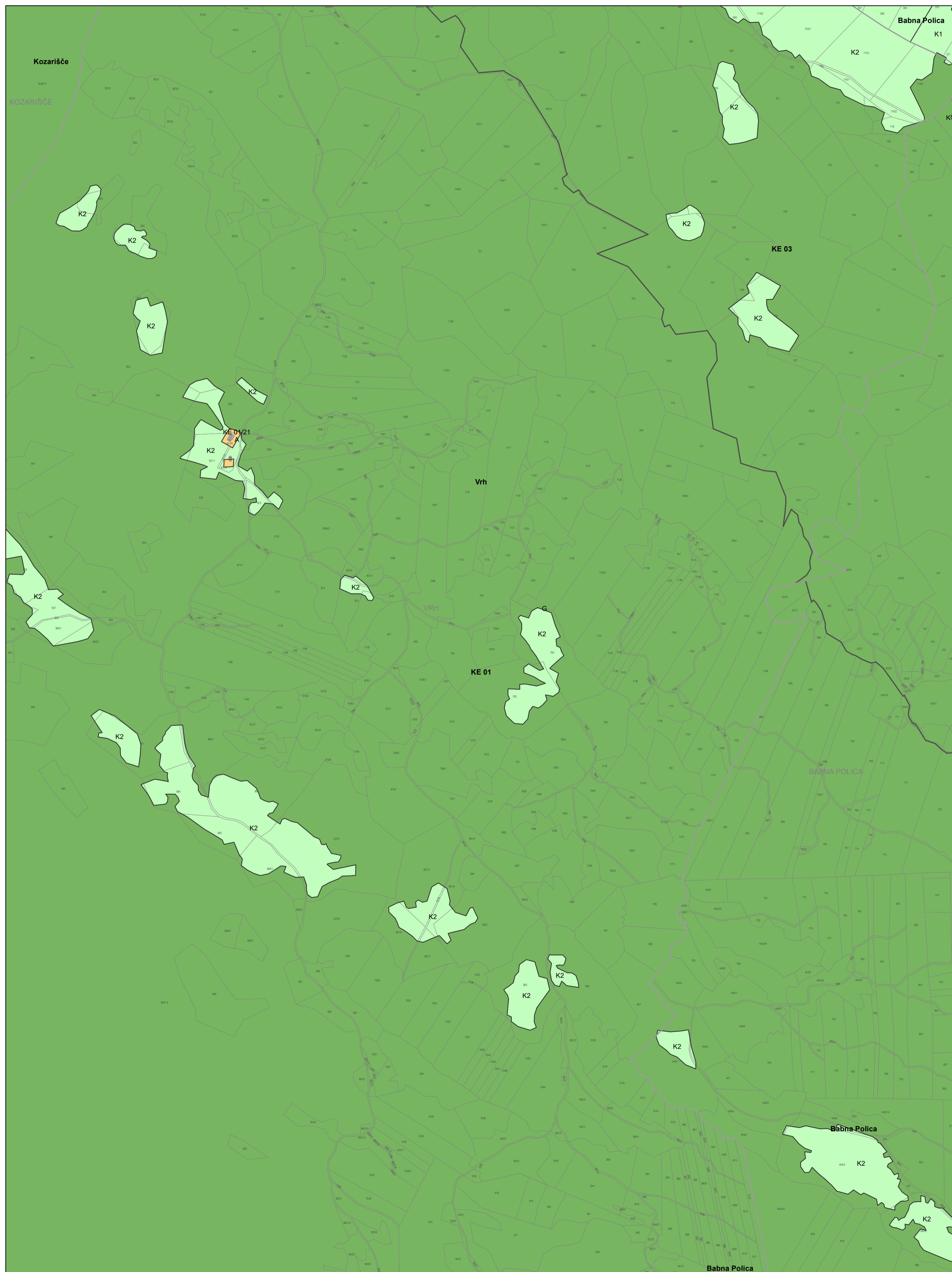




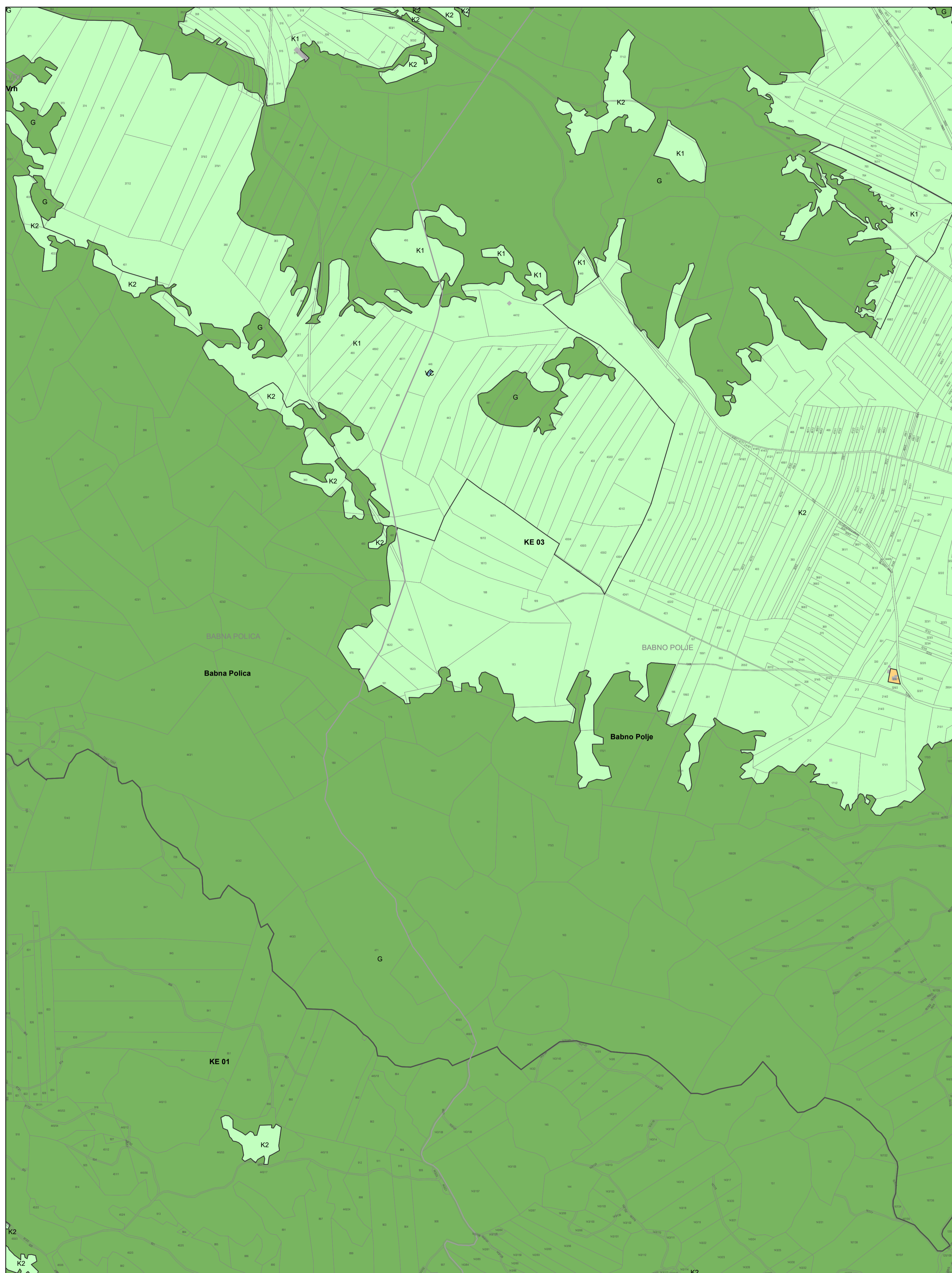
OBČINA LOŠKA DOLINA E0341



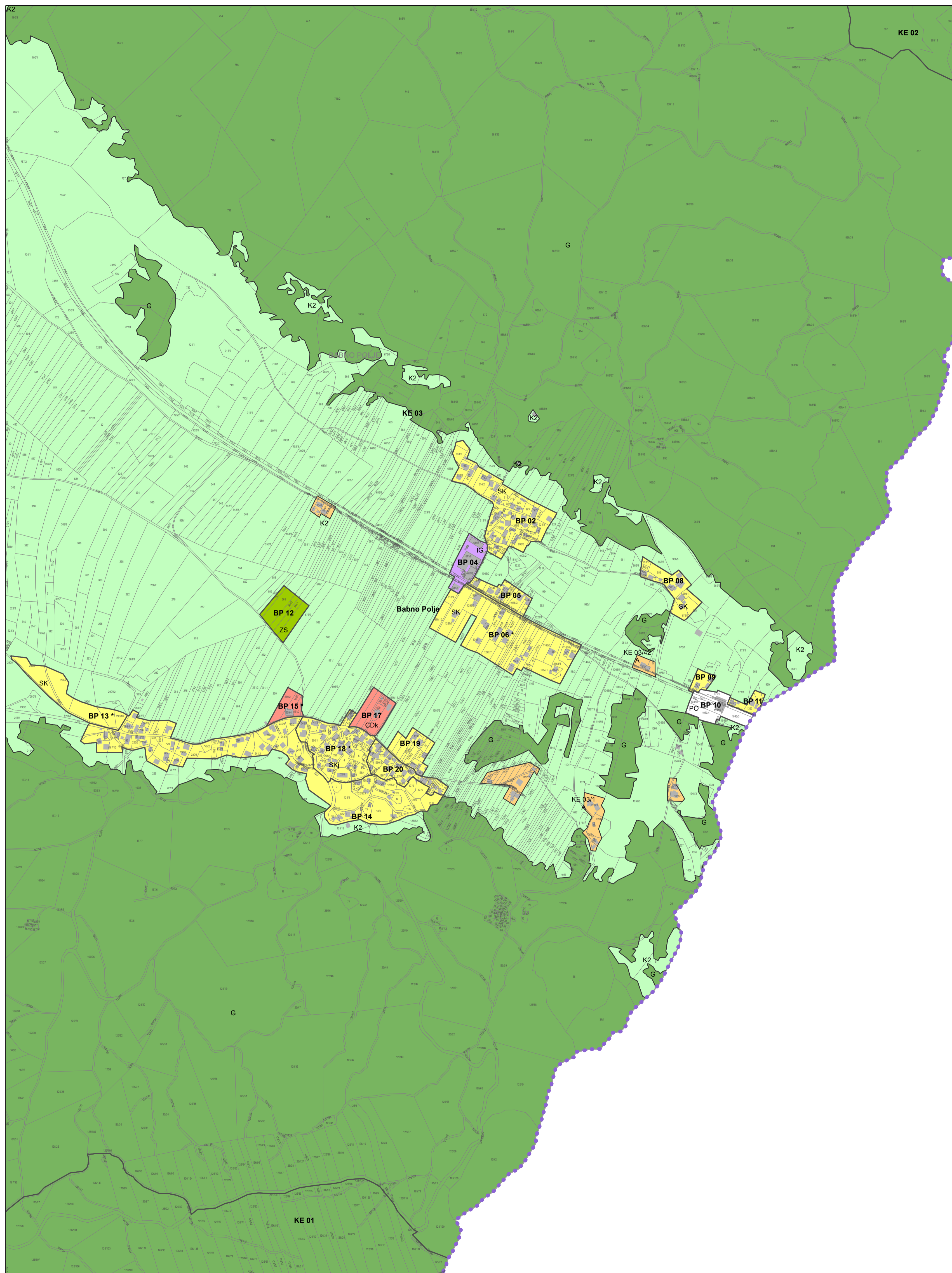
OBČINA LOŠKA DOLINA E0342



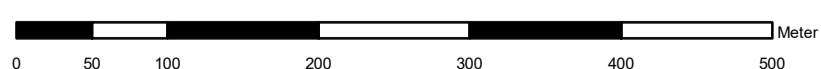

OBČINA LOŠKA DOLINA E0343

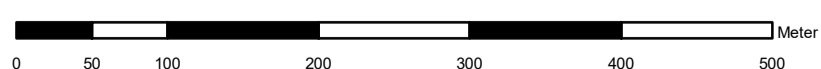
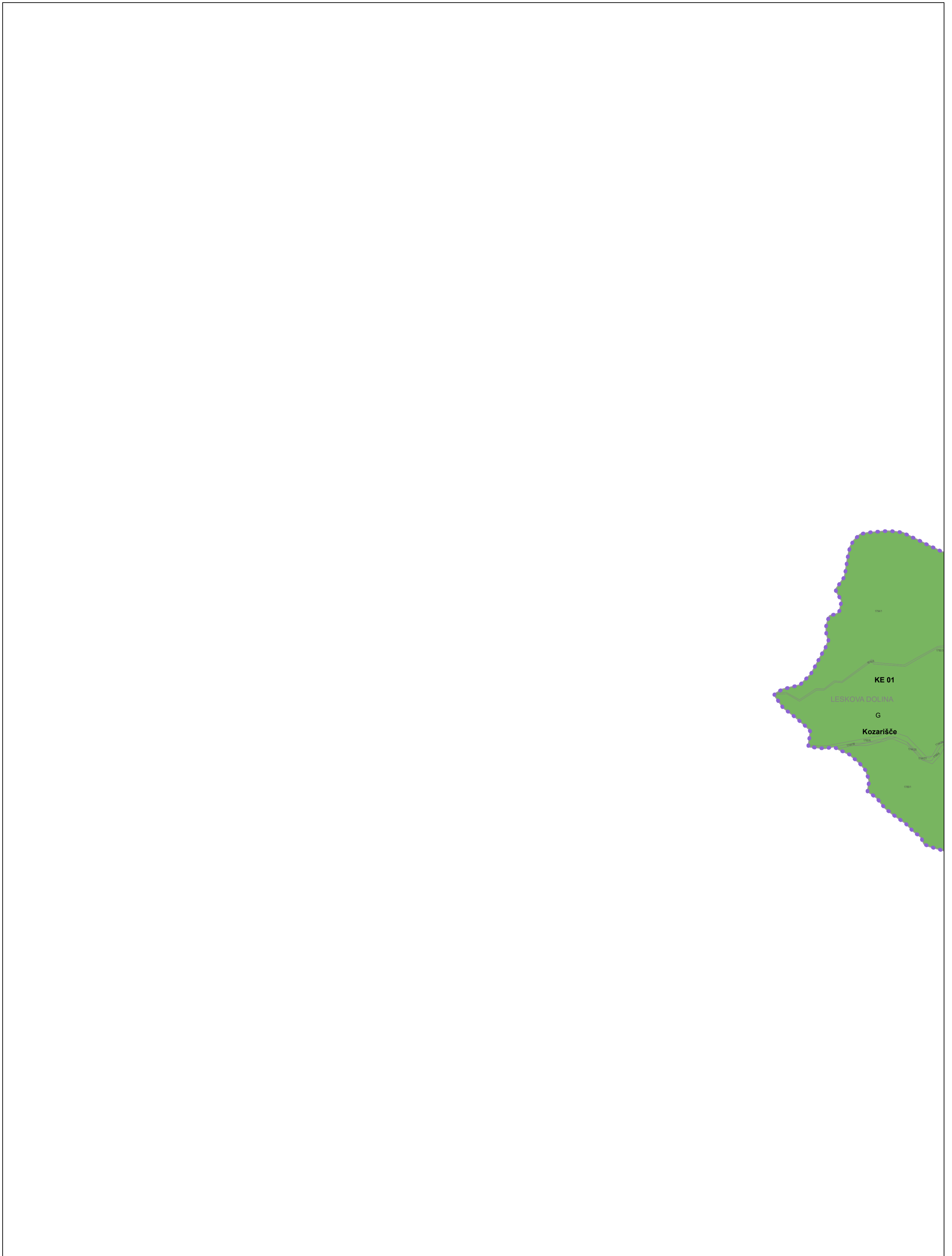


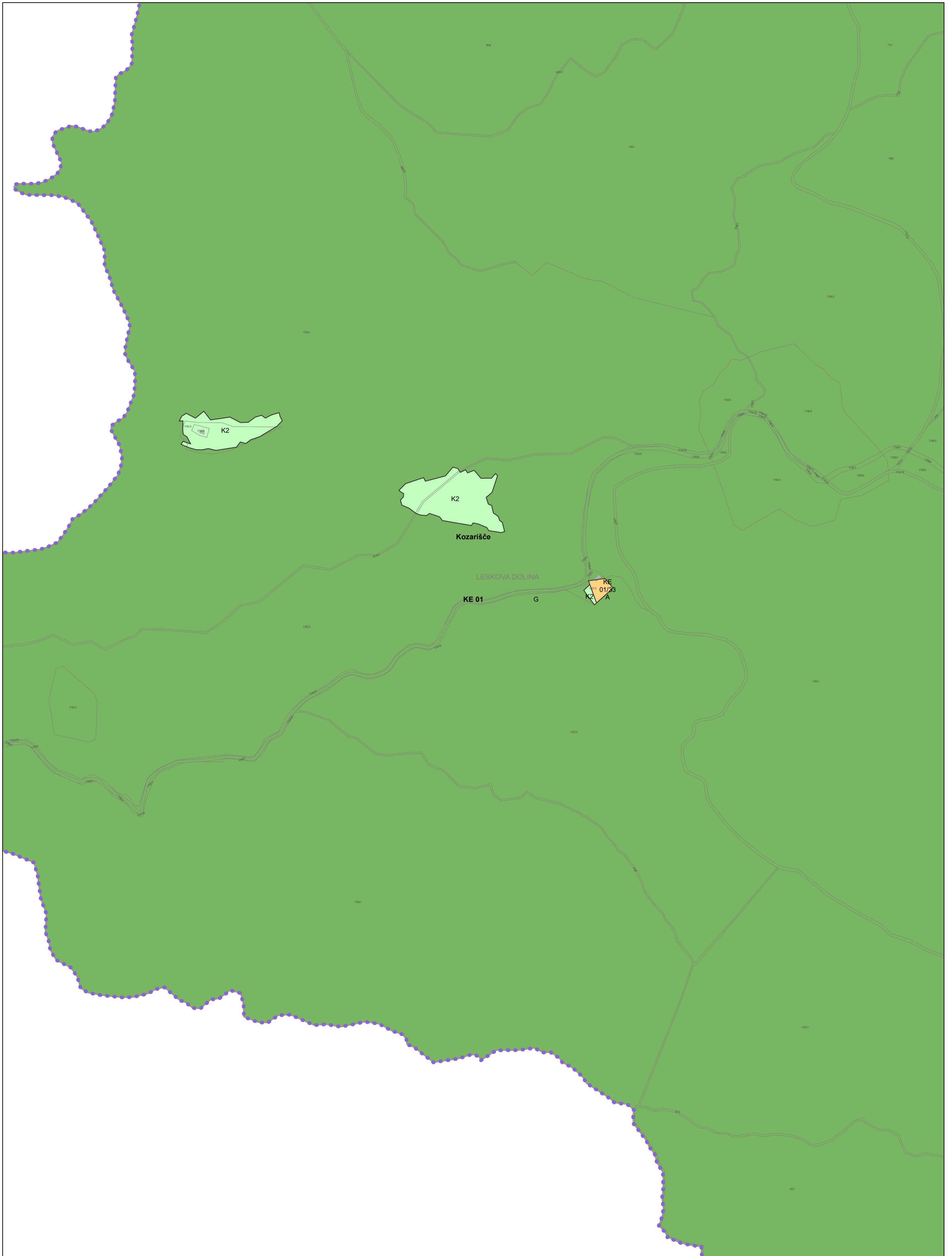
OBČINA LOŠKA DOLINA E0344



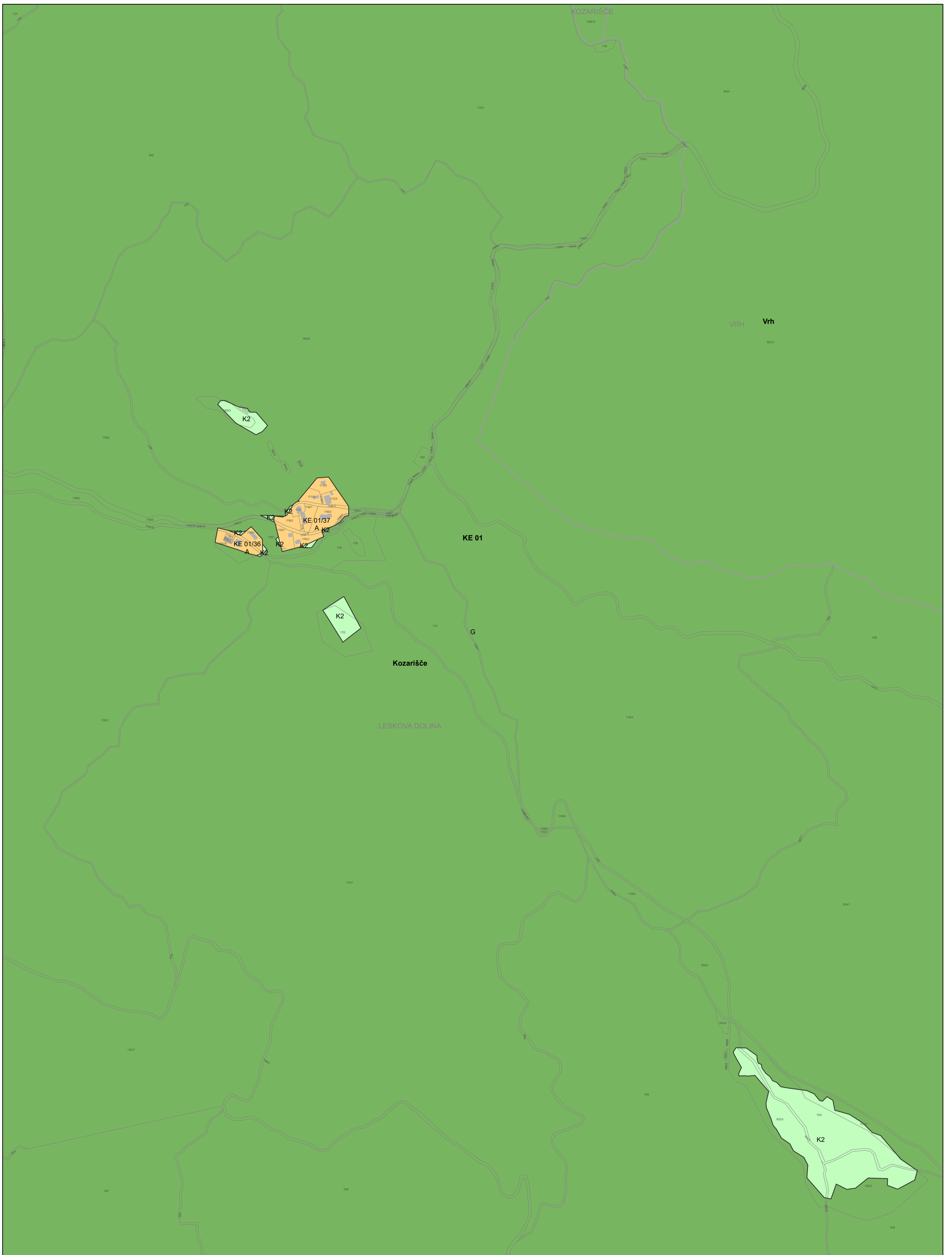
OBČINA LOŠKA DOLINA E0345

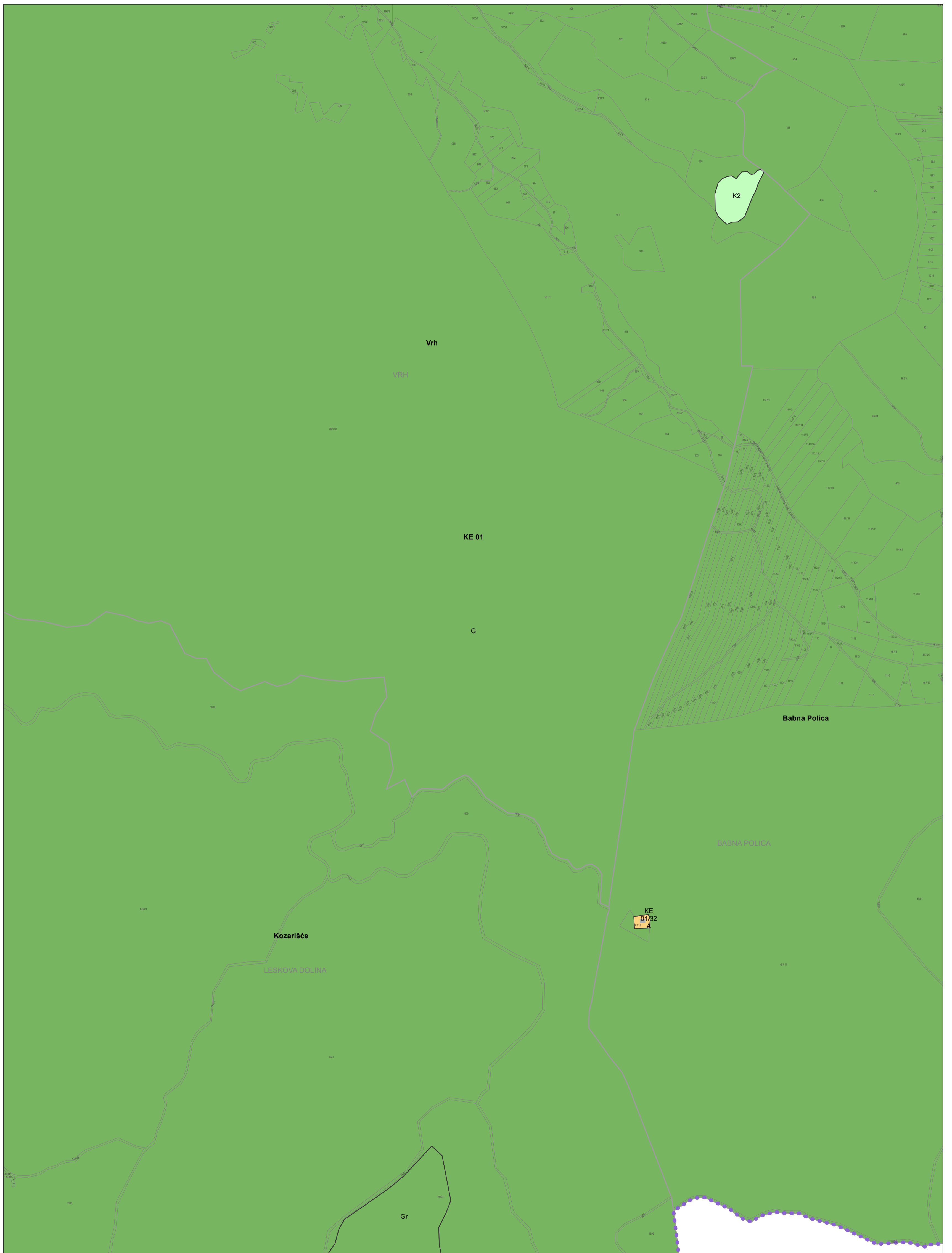




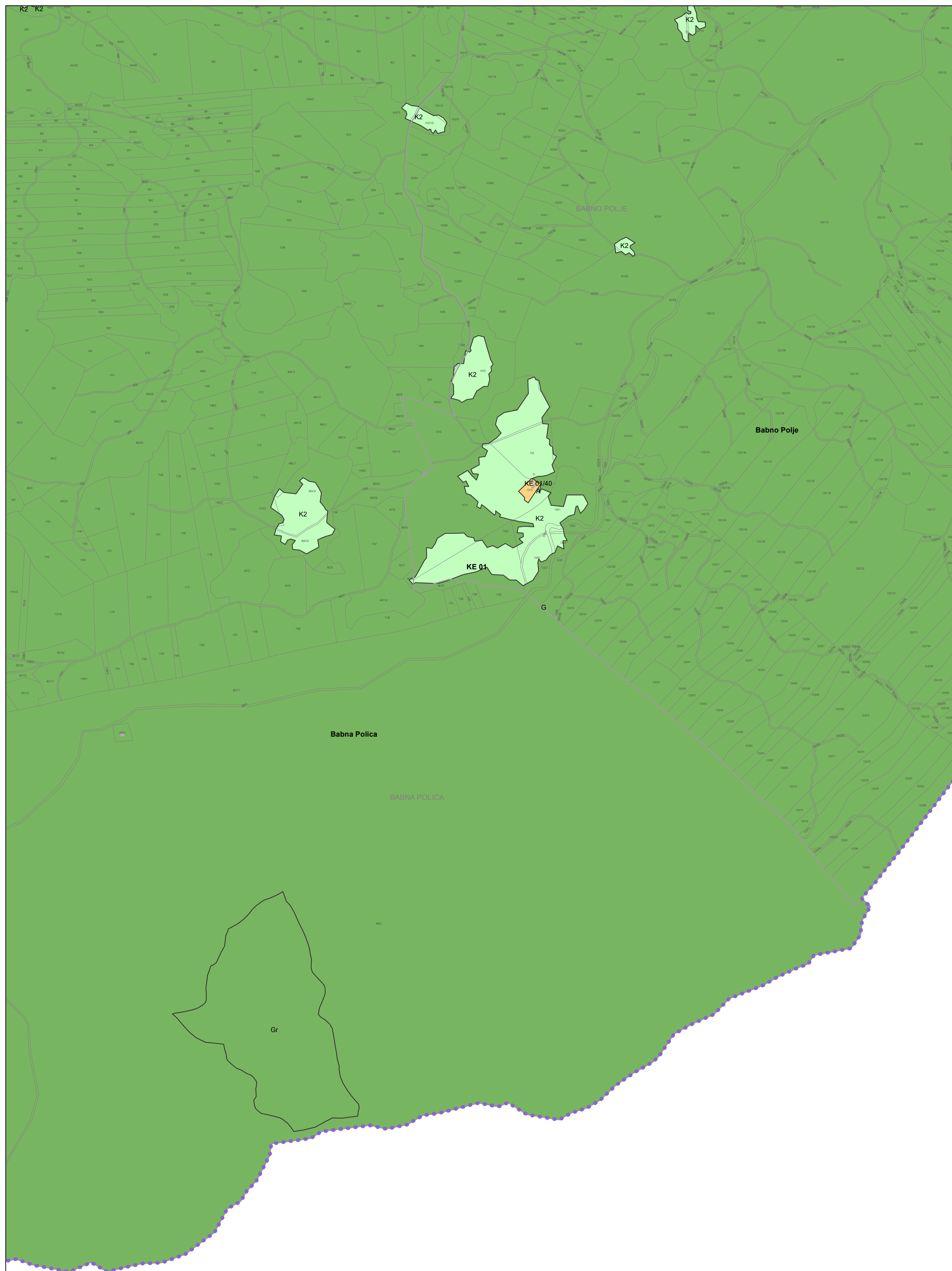


OBČINA LOŠKA DOLINA E0201

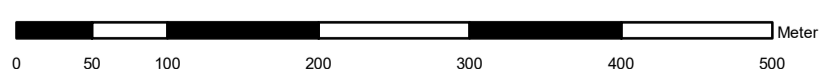
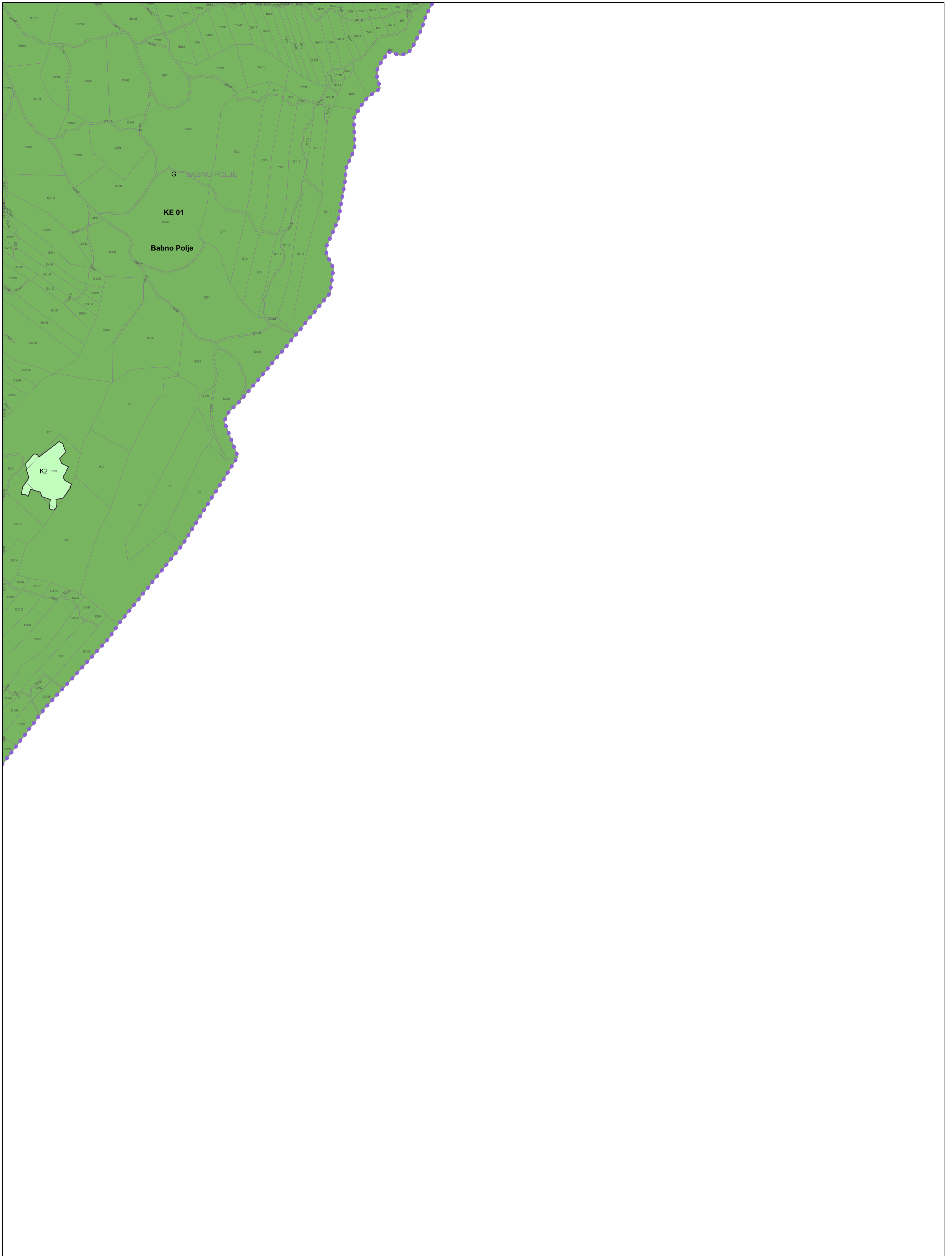





OBČINA LOŠKA DOLINA E0203

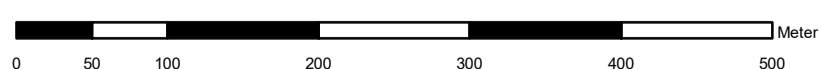


OBČINA LOŠKA DOLINA E0204



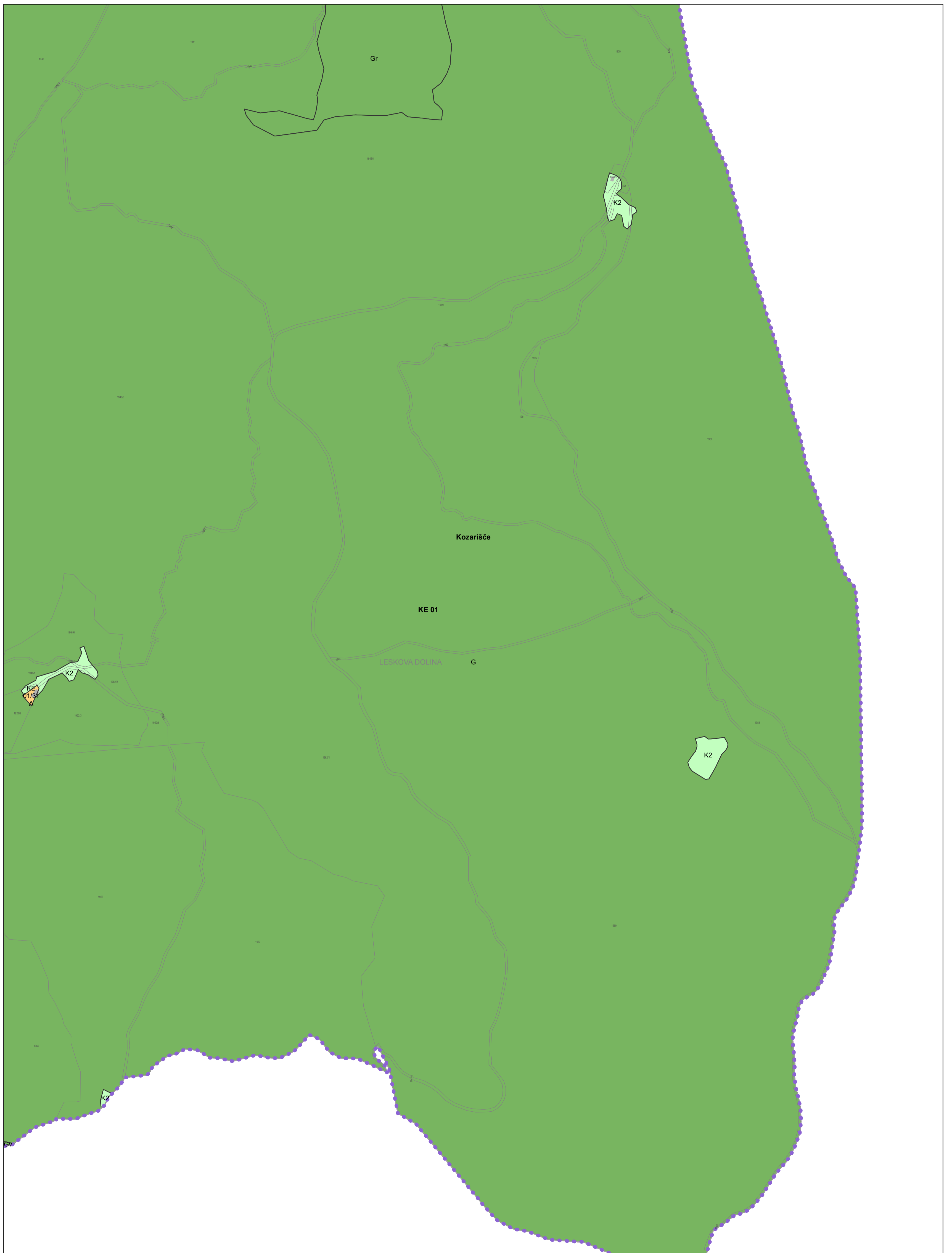


OBČINA LOŠKA DOLINA E0211

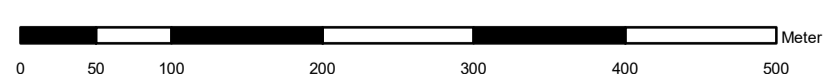




OBČINA LOŠKA DOLINA E0212




OBČINA LOŠKA DOLINA E0213

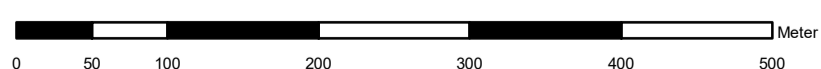


Vir: GURS (ZKN 26. 1. 2025), OPN Loška dolina

M = 1 : 5.000

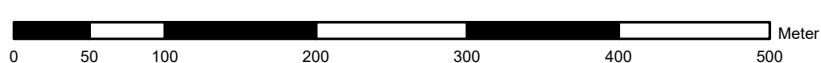



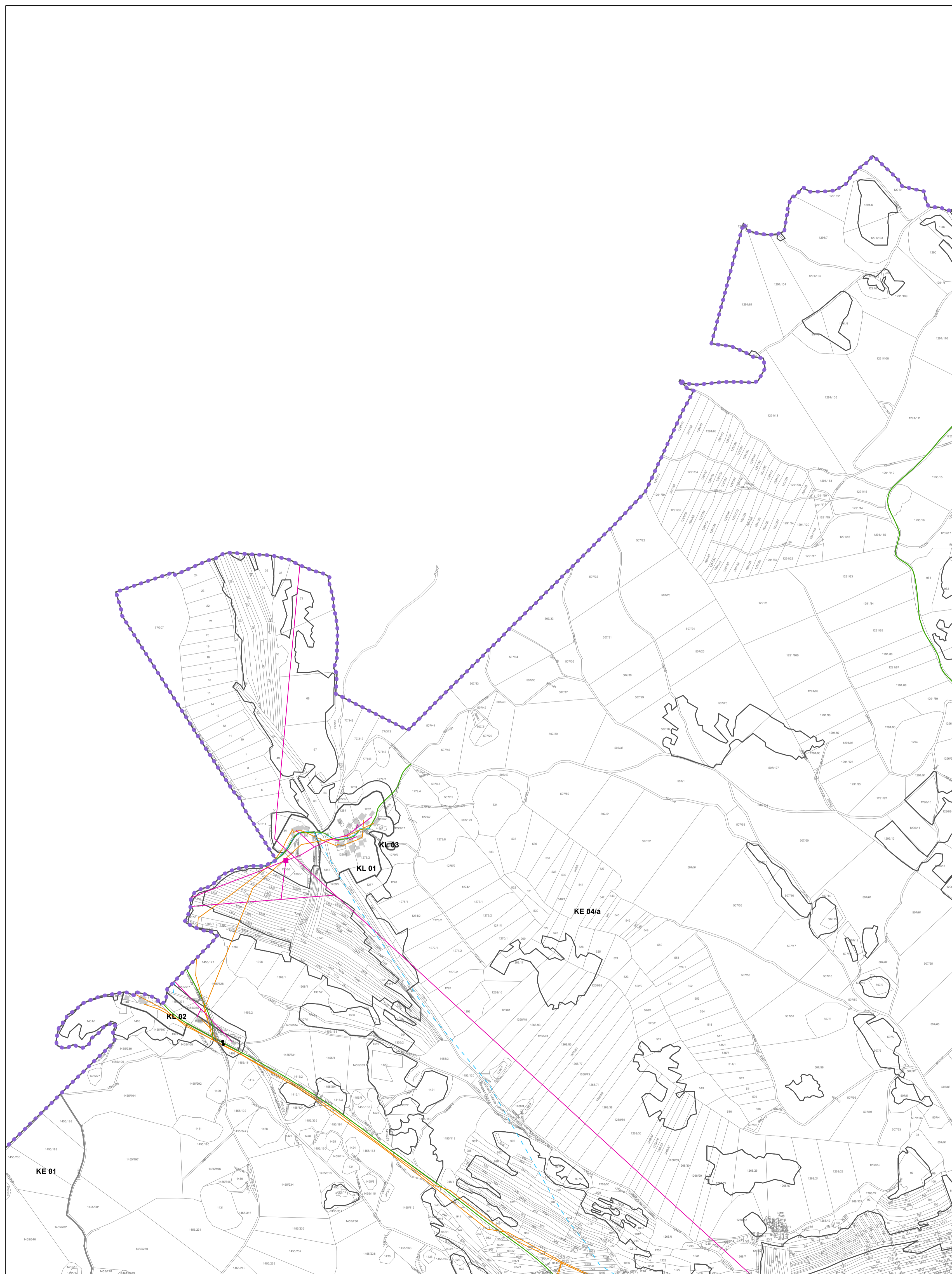
OBČINA LOŠKA DOLINA E0223



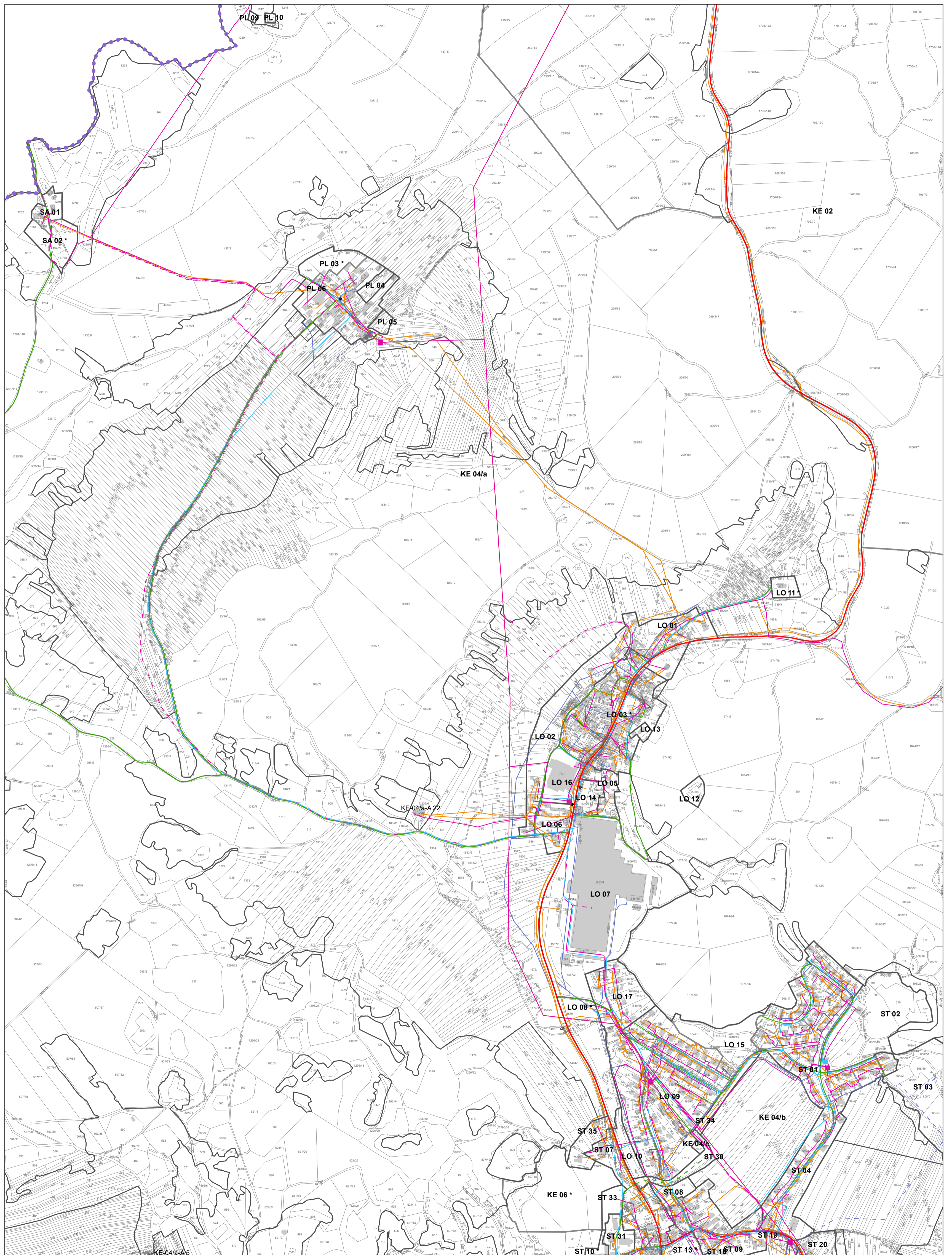




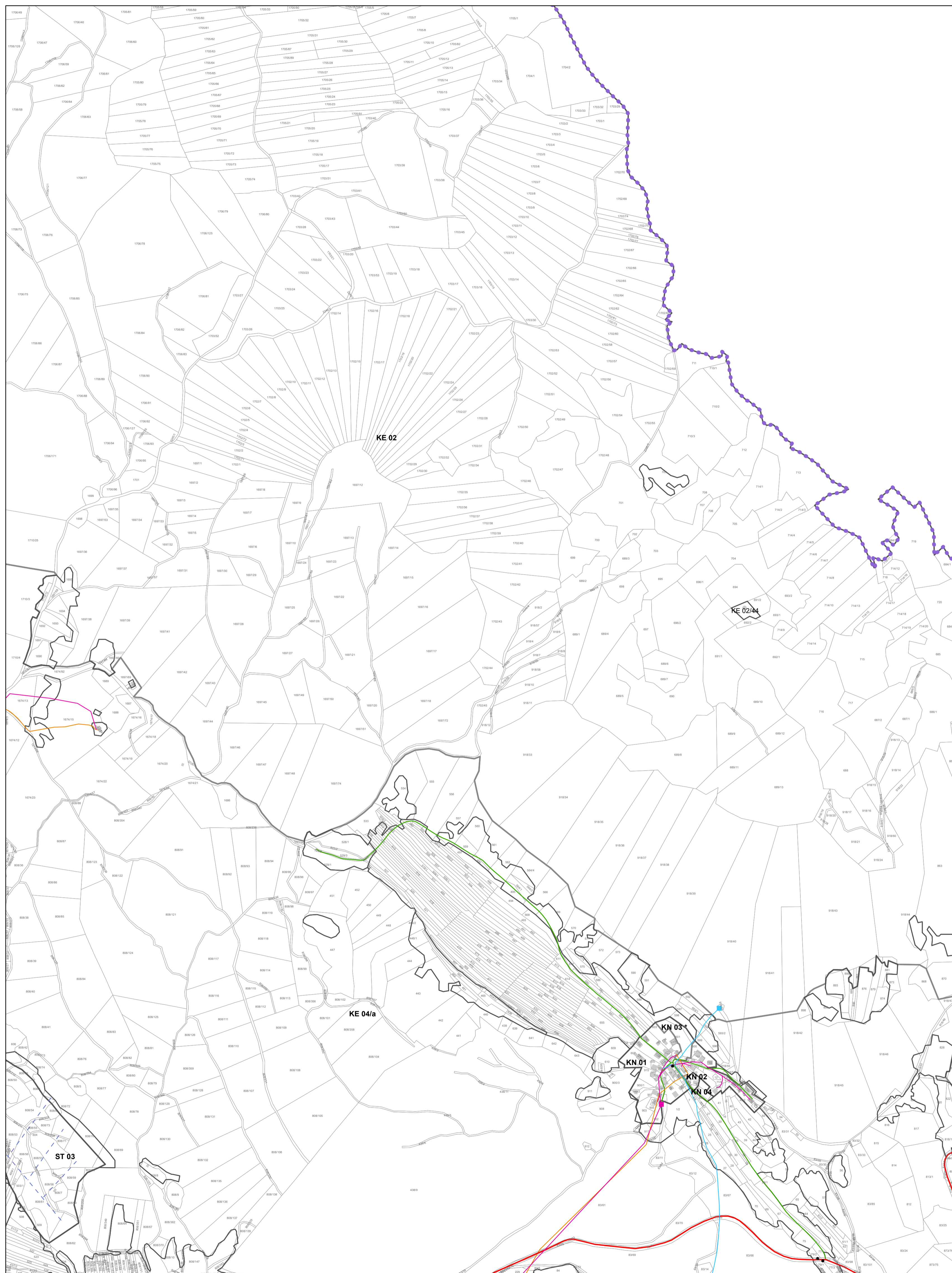




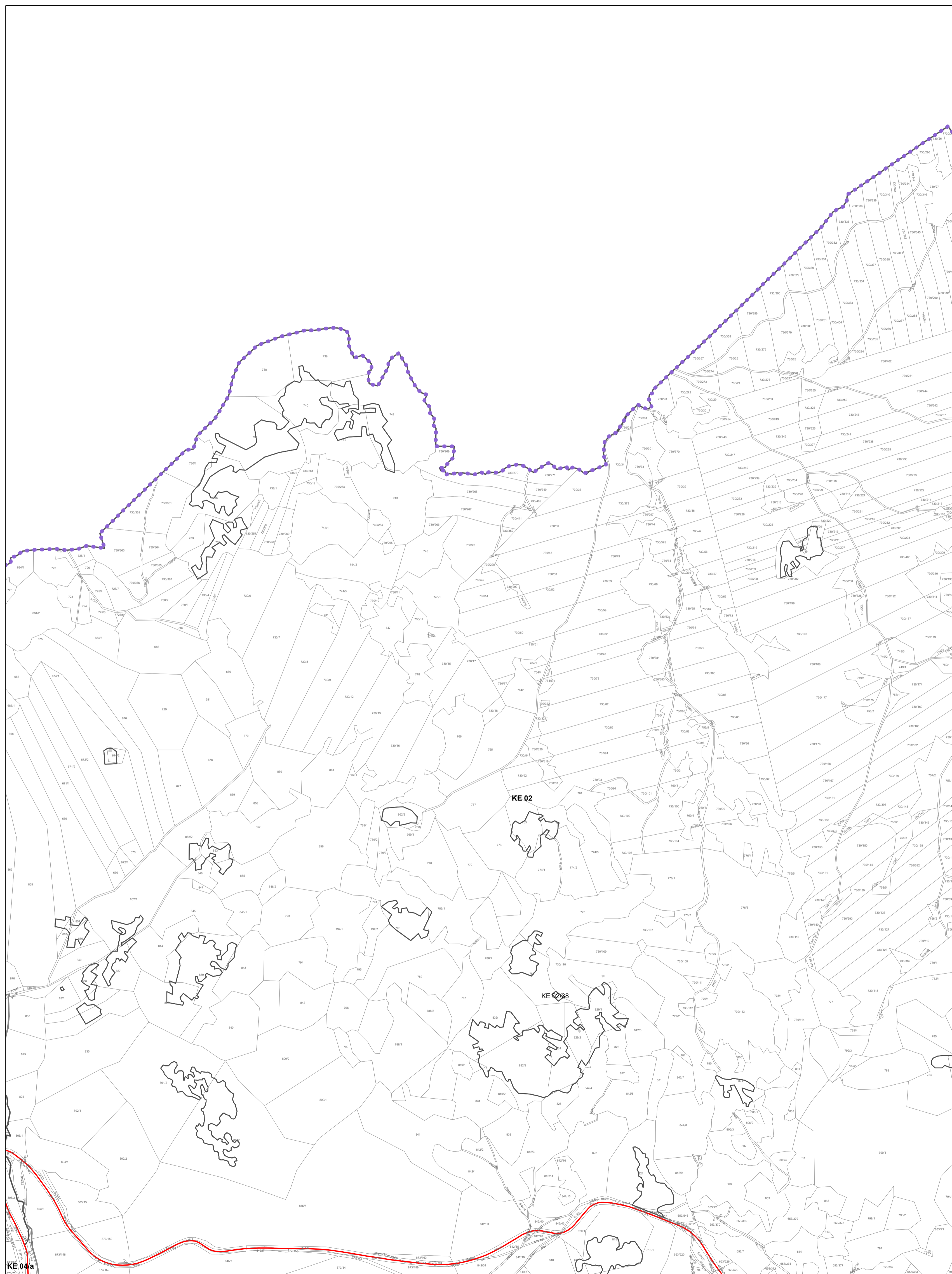
OBČINA LOŠKA DOLINA E0311



OBČINA LOŠKA DOLINA E0312




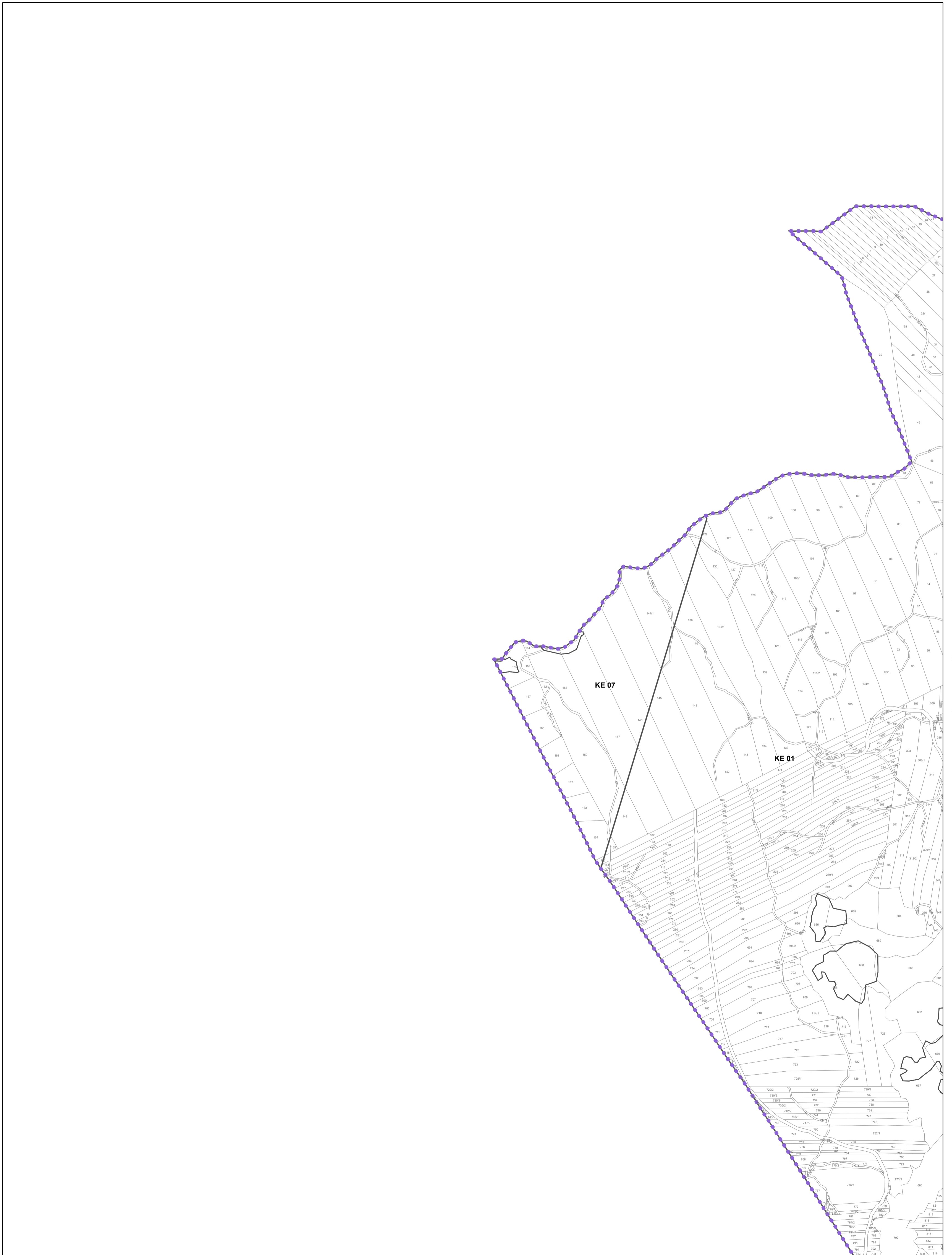
OBČINA LOŠKA DOLINA E0313



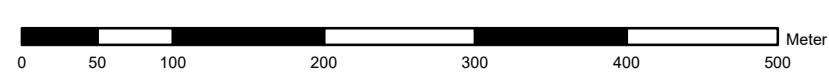
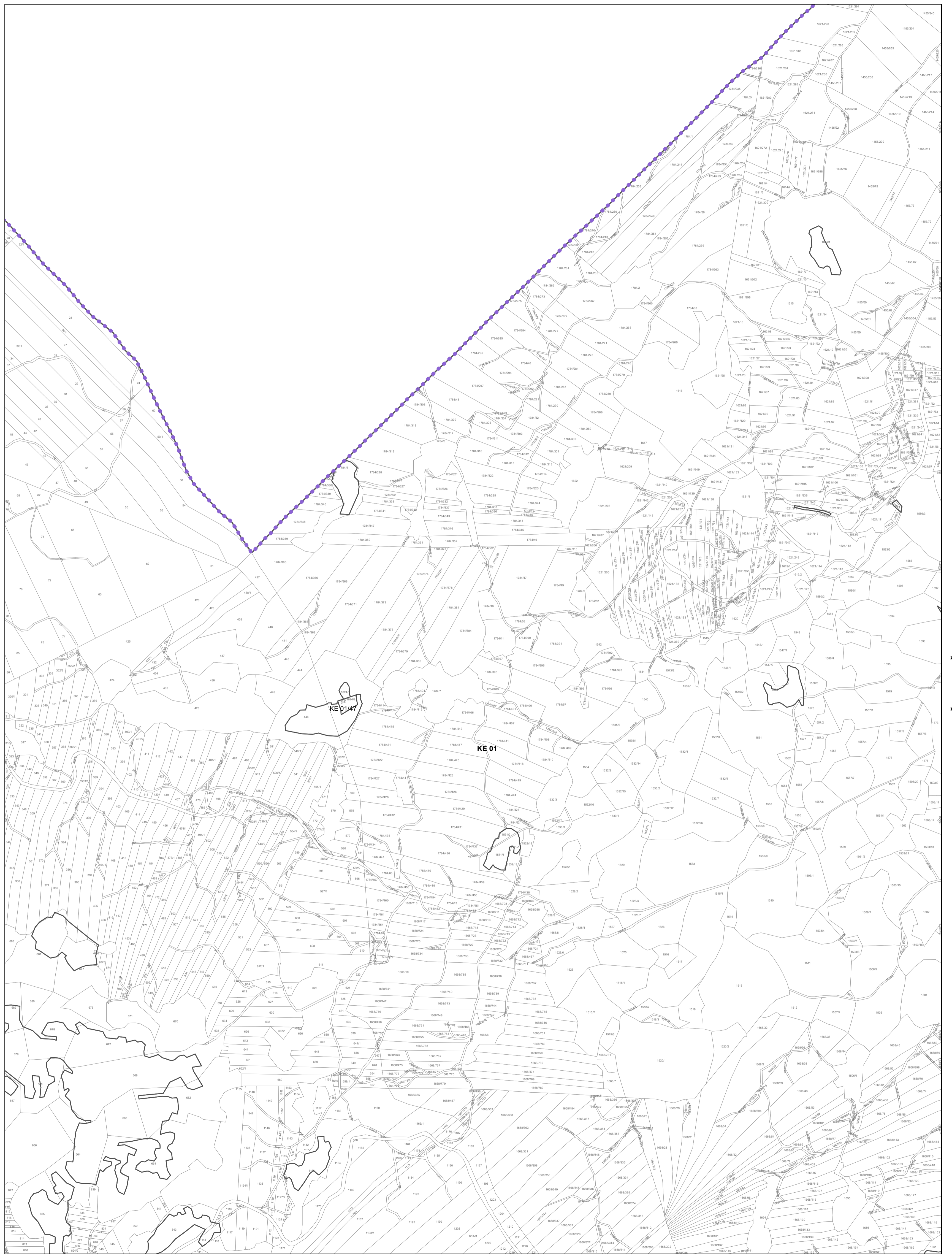
OBČINA LOŠKA DOLINA E0314

KE 04/a
0 50 100 200 300 400 500 Meter





OBČINA LOŠKA DOLINA D0329



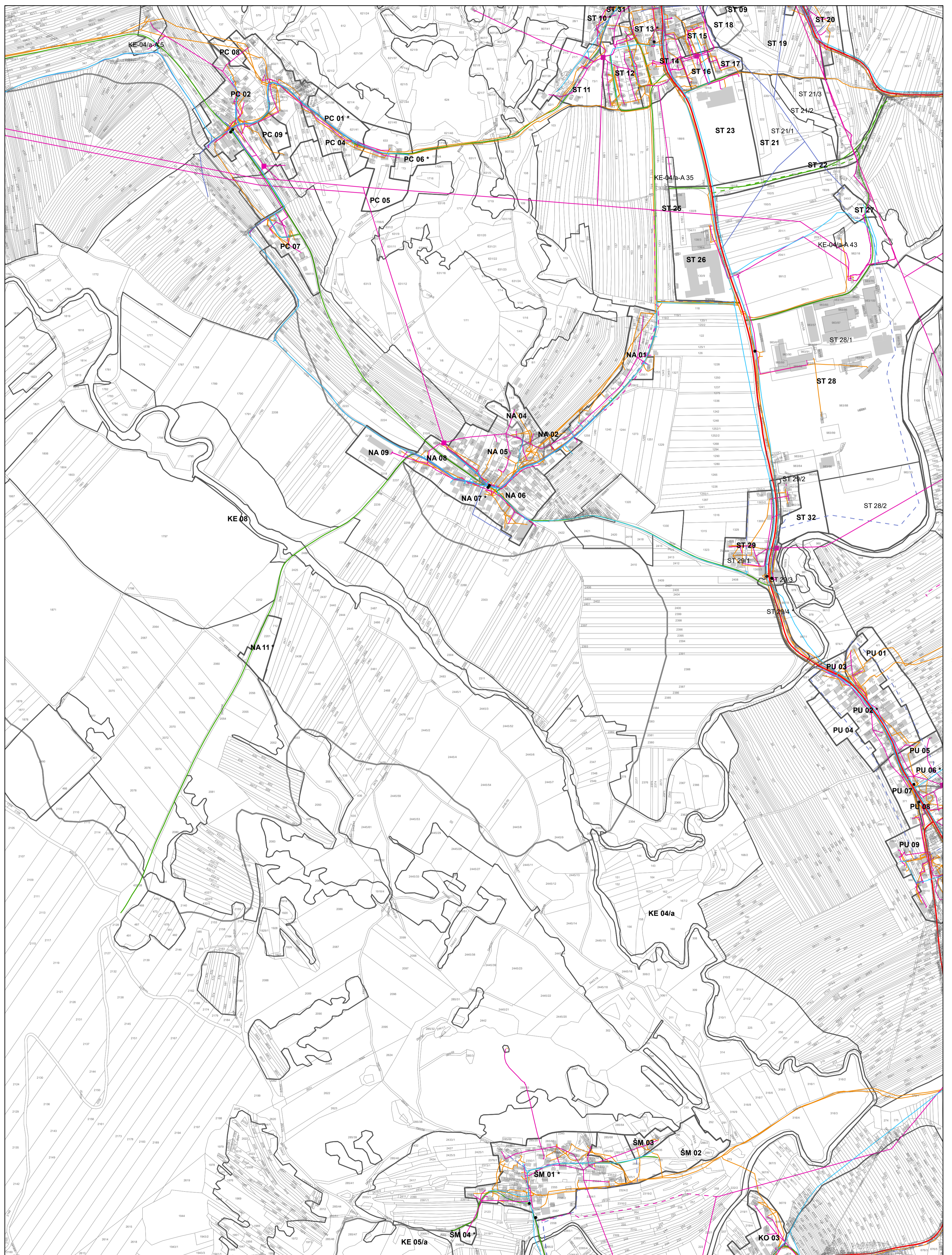


OBČINA LOŠKA DOLINA E0321

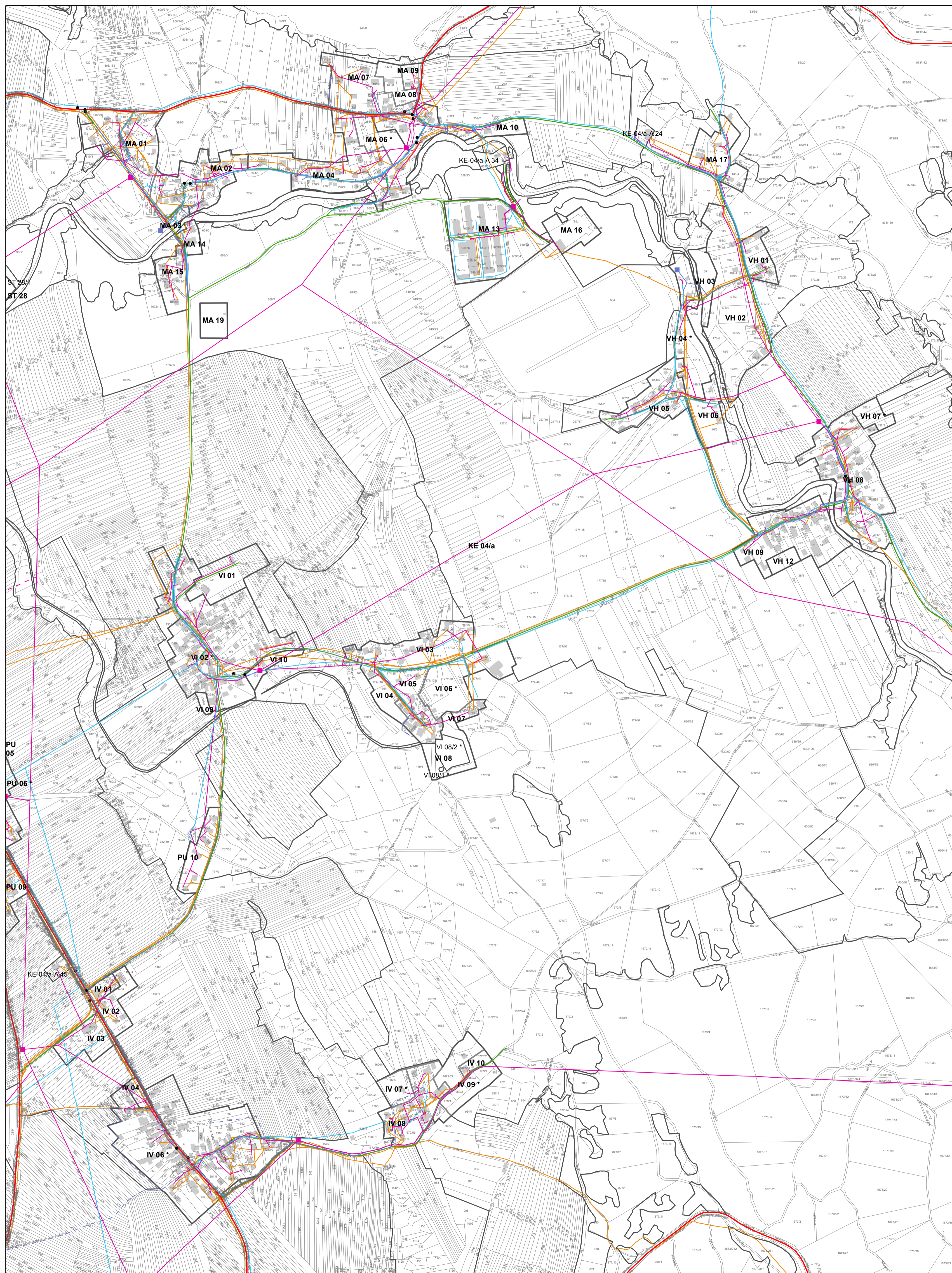
0 50 100 200 300 400 500 Meter

Vir: GURS (ZKN 26. 1. 2025) , OPN Loška dolina

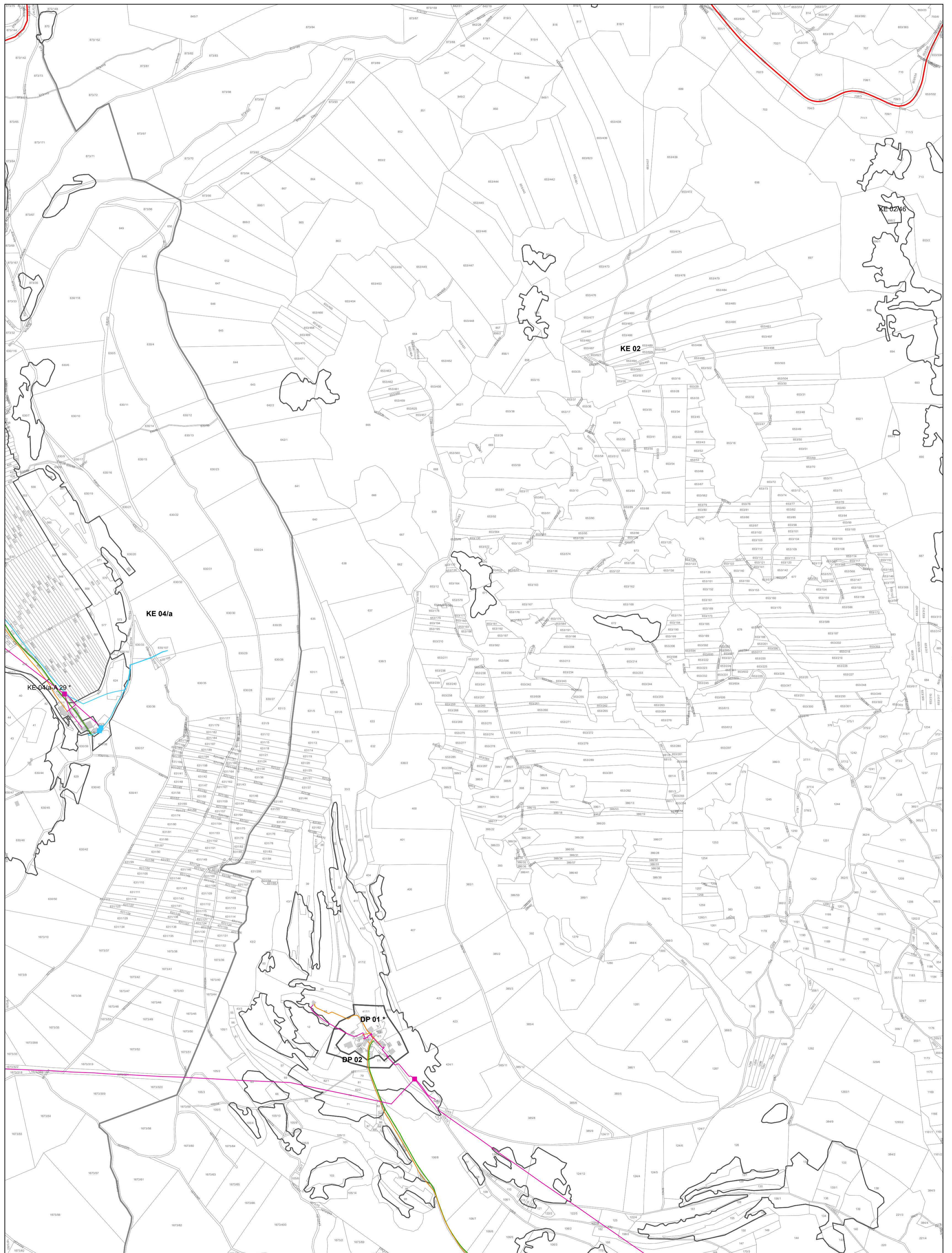
M = 1 : 5.000




OBČINA LOŠKA DOLINA E0322



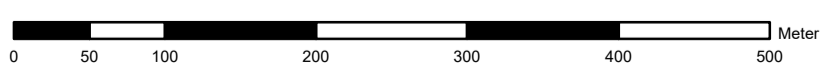
OBČINA LOŠKA DOLINA E0323

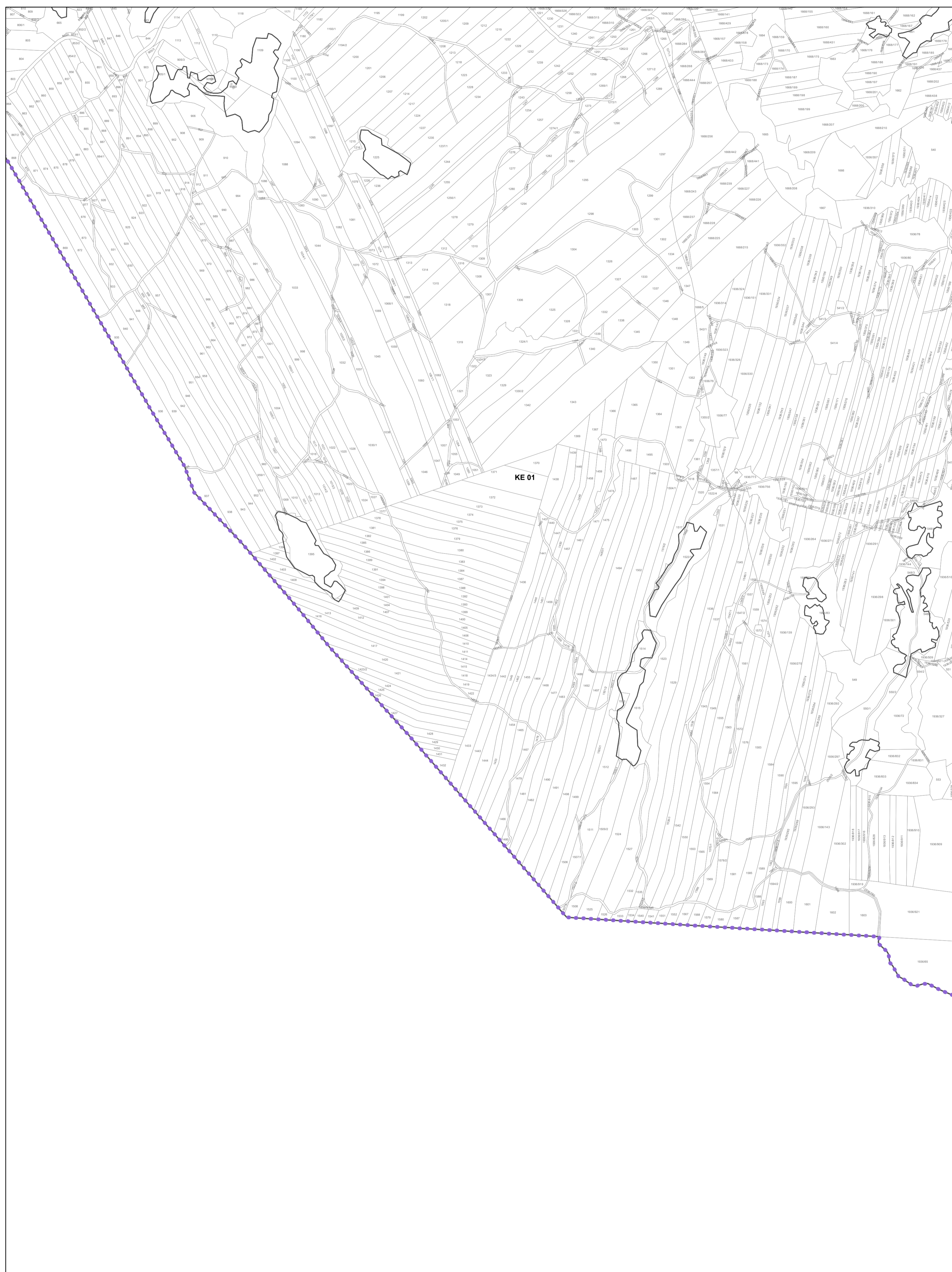


OBČINA LOŠKA DOLINA E0324

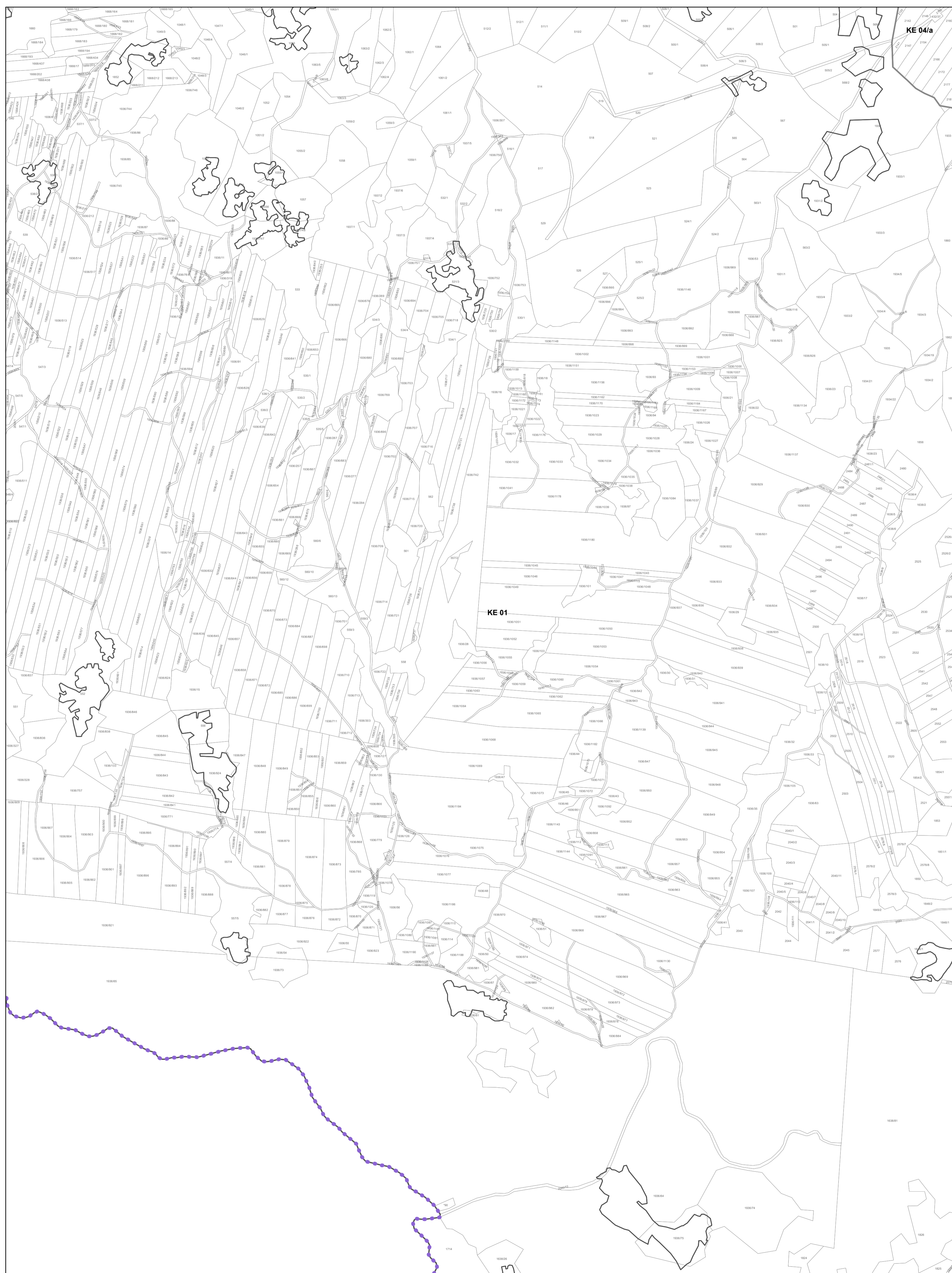


OBČINA LOŠKA DOLINA D0339





OBČINA LOŠKA DOLINA D0340



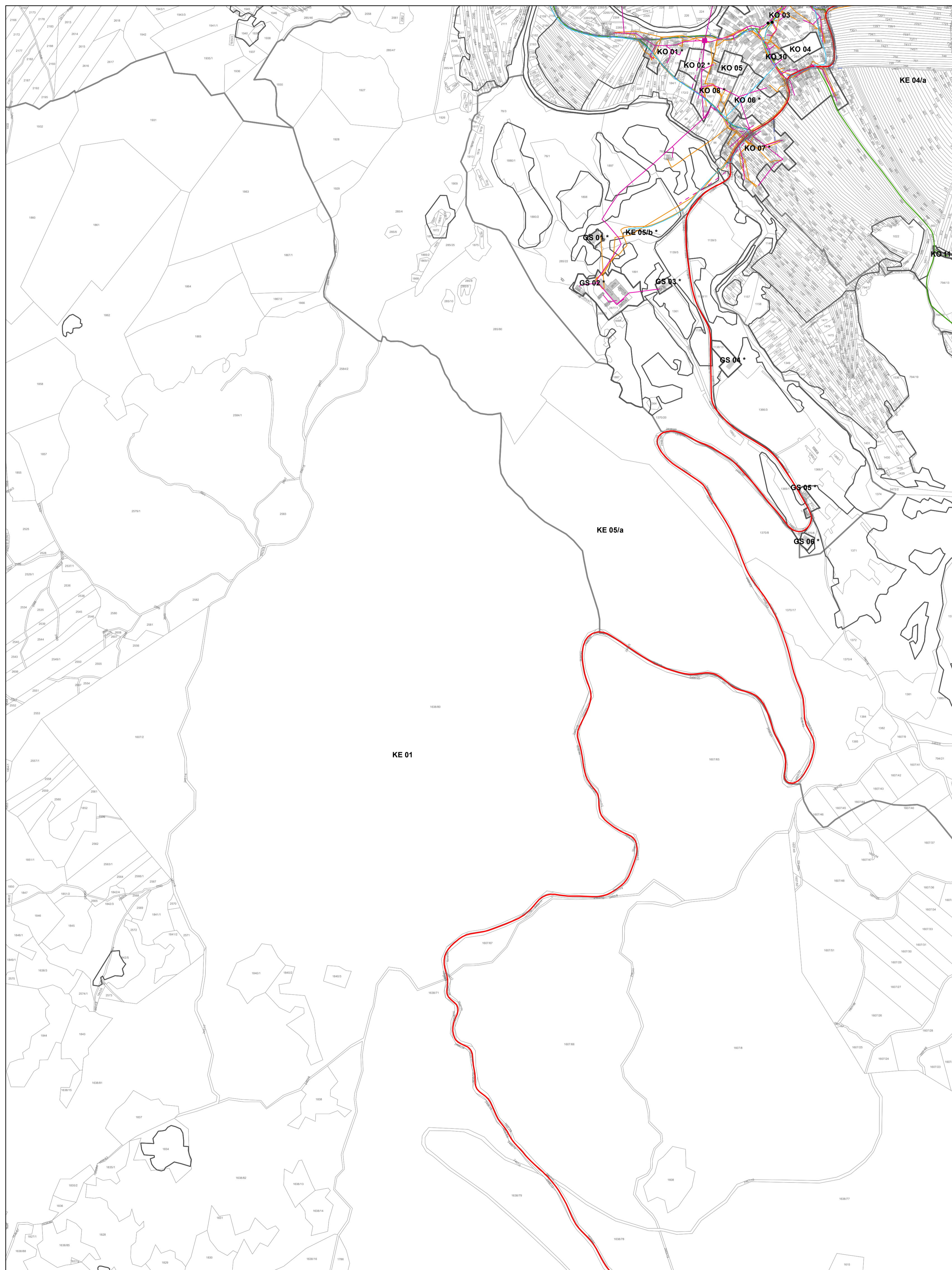
OBČINA LOŠKA DOLINA E0331

0 50 100 200 300 400 500 Meter

Vir: GURS (ZKN 26. 1. 2025), OPN Loška dolina

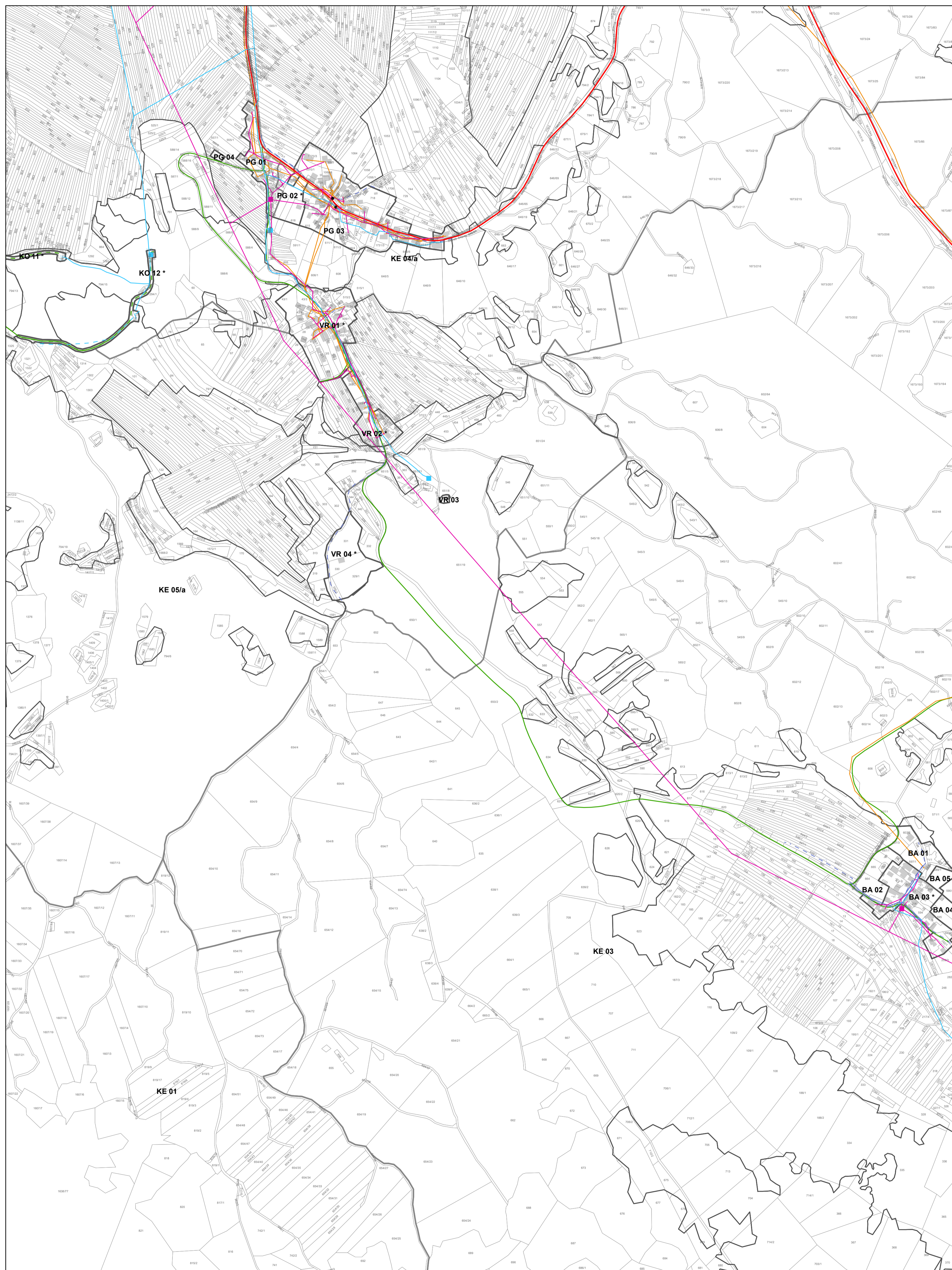
M = 1 : 5.000

4 - 18

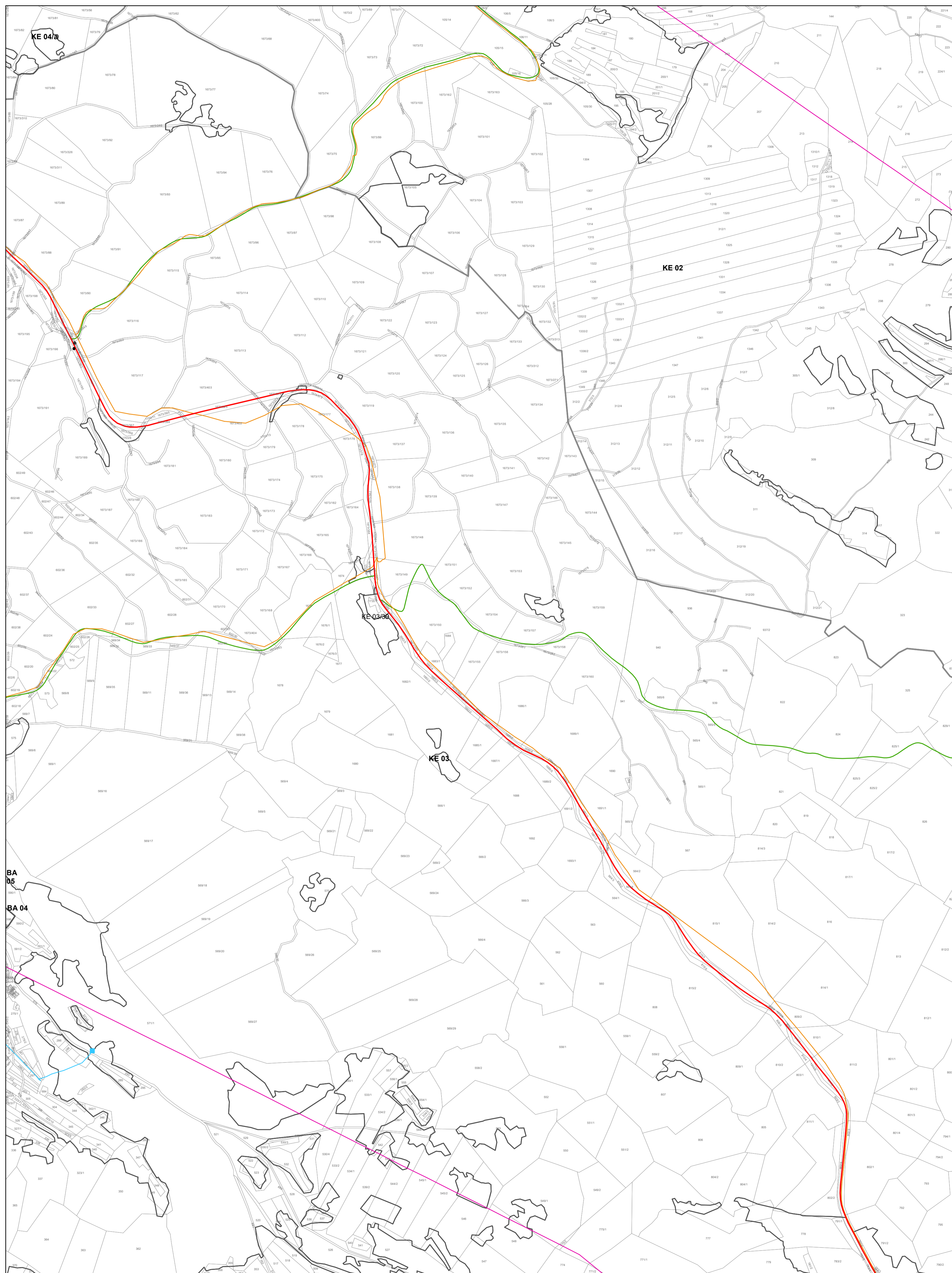


OBČINA LOŠKA DOLINA E0332

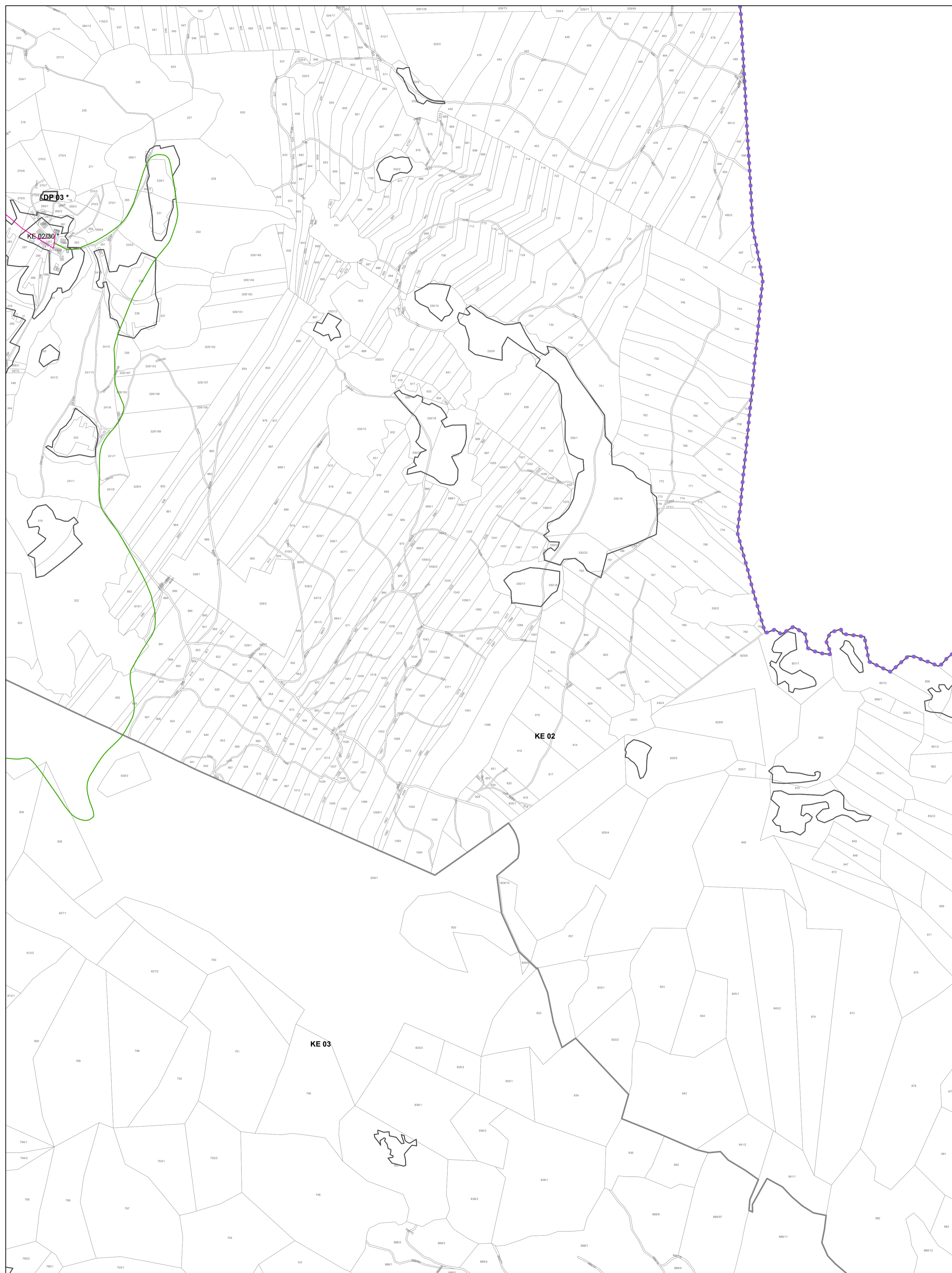
0 50 100 200 300 400 500 Meter




OBČINA LOŠKA DOLINA E0333

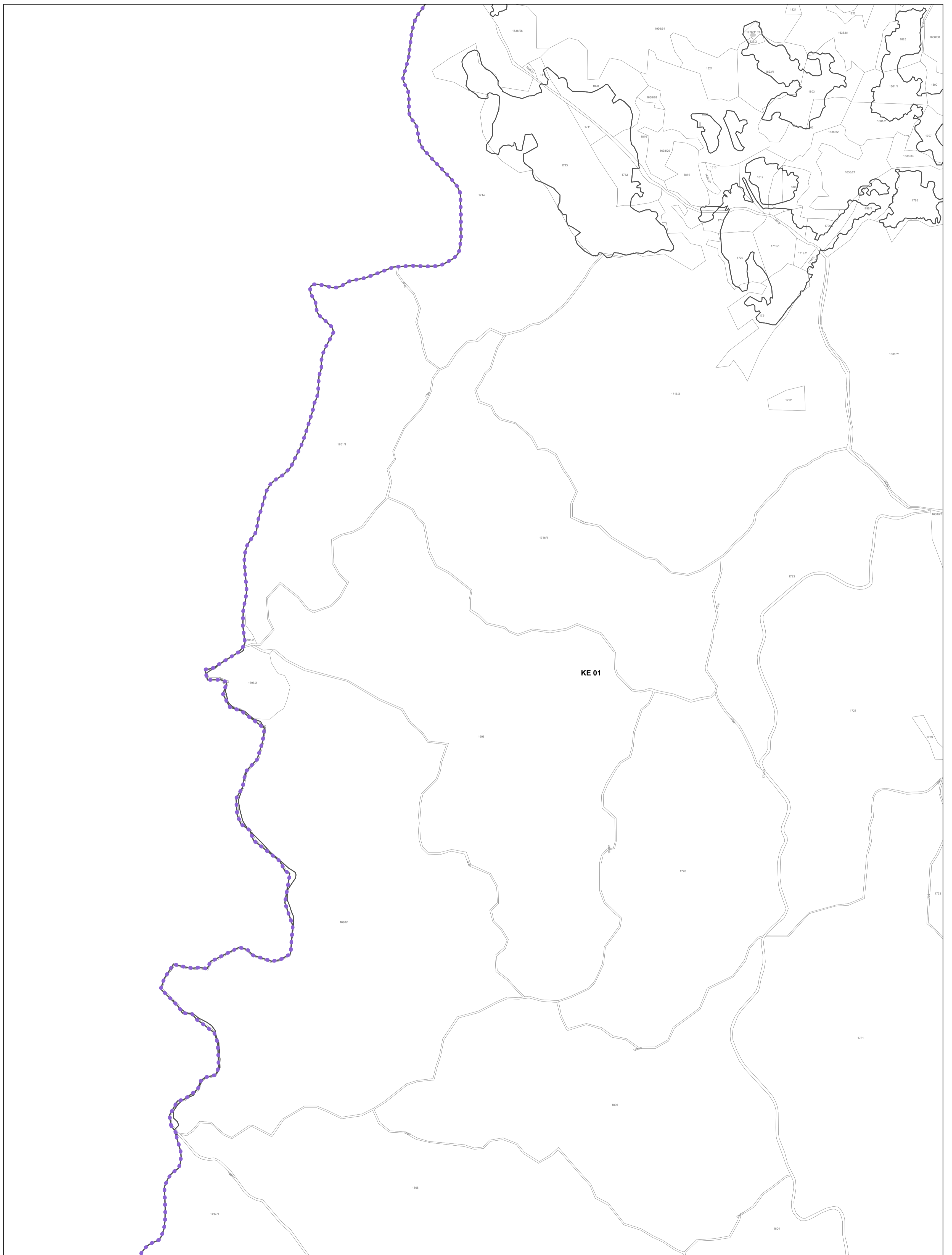


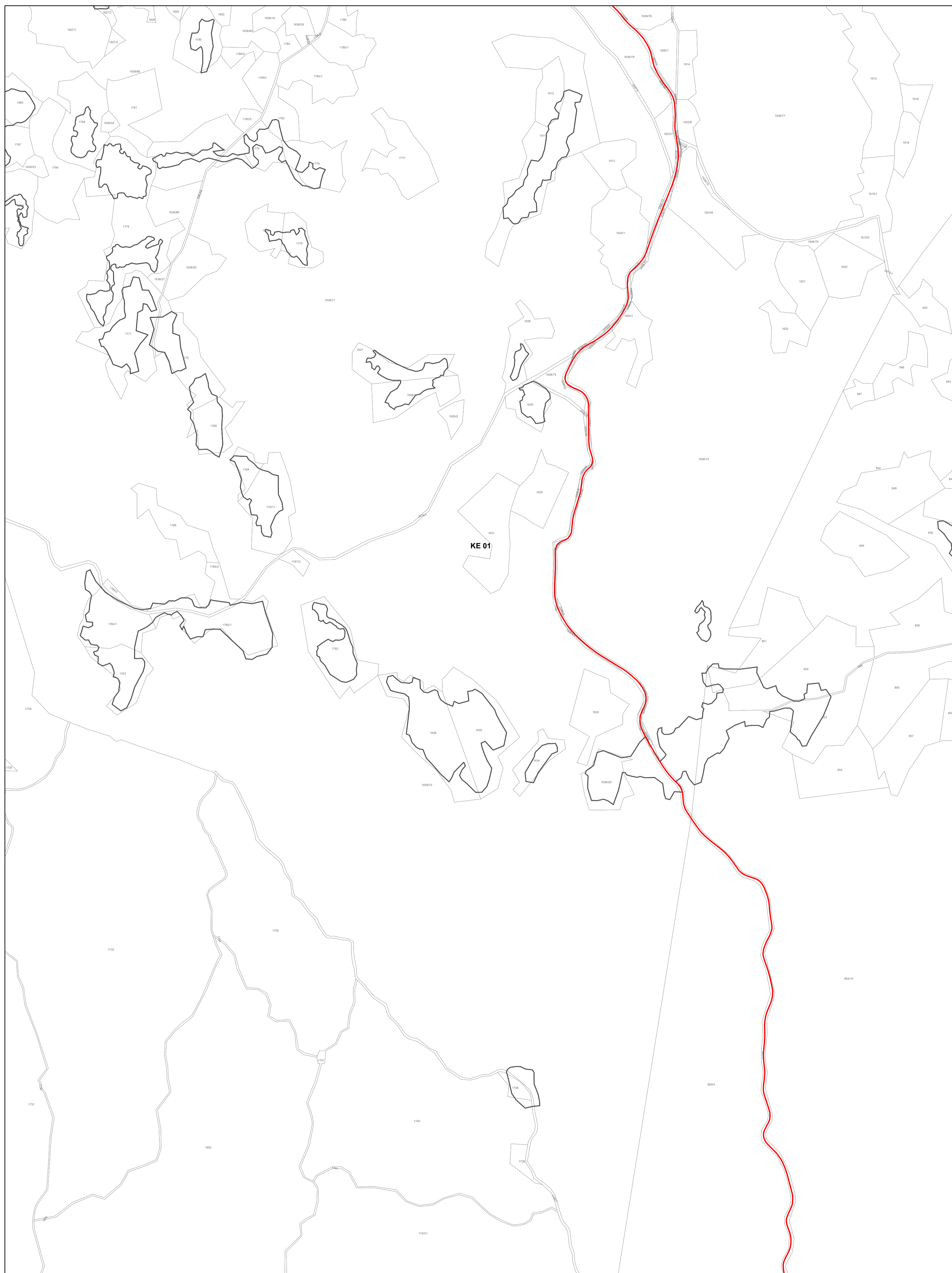
OBČINA LOŠKA DOLINA E0334



OBČINA LOŠKA DOLINA E0335







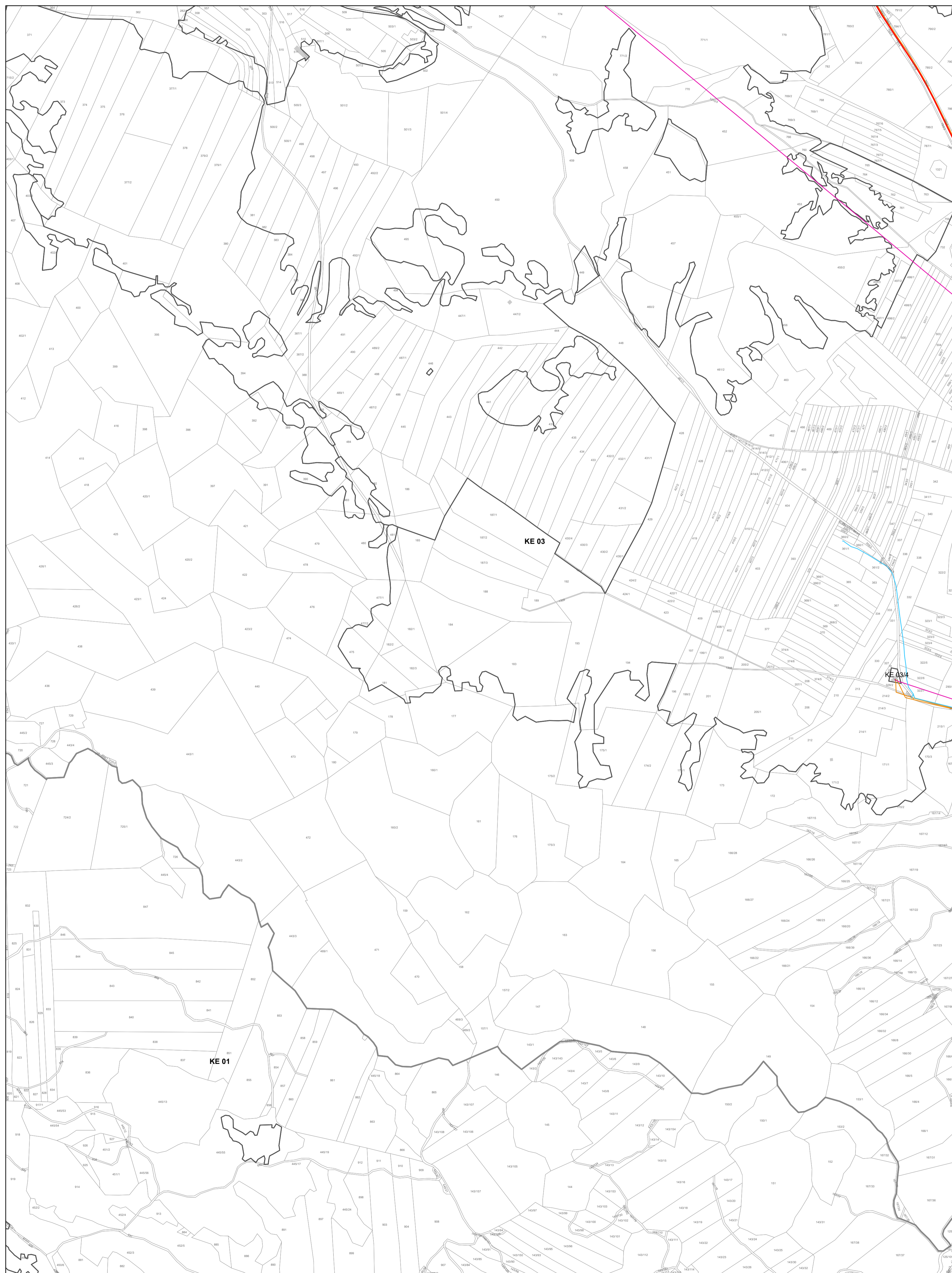
OBČINA LOŠKA DOLINA E0342

0 50 100 200 300 400 500 Meter

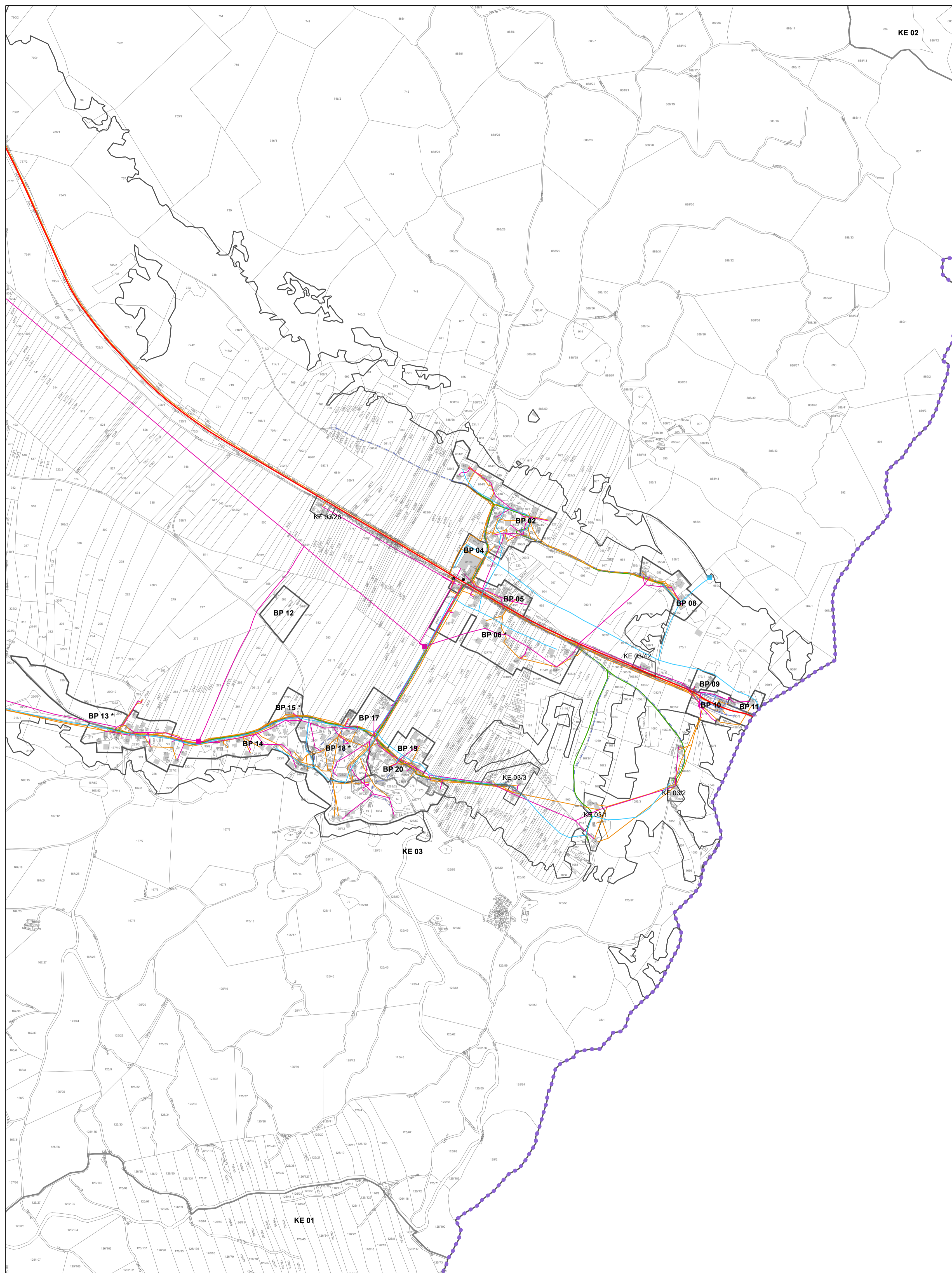


OBČINA LOŠKA DOLINA E0343

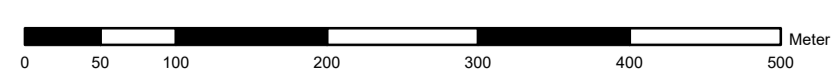
0 50 100 200 300 400 500 Meter




OBČINA LOŠKA DOLINA E0344



OBČINA LOŠKA DOLINA E0345







OBČINA LOŠKA DOLINA D0210

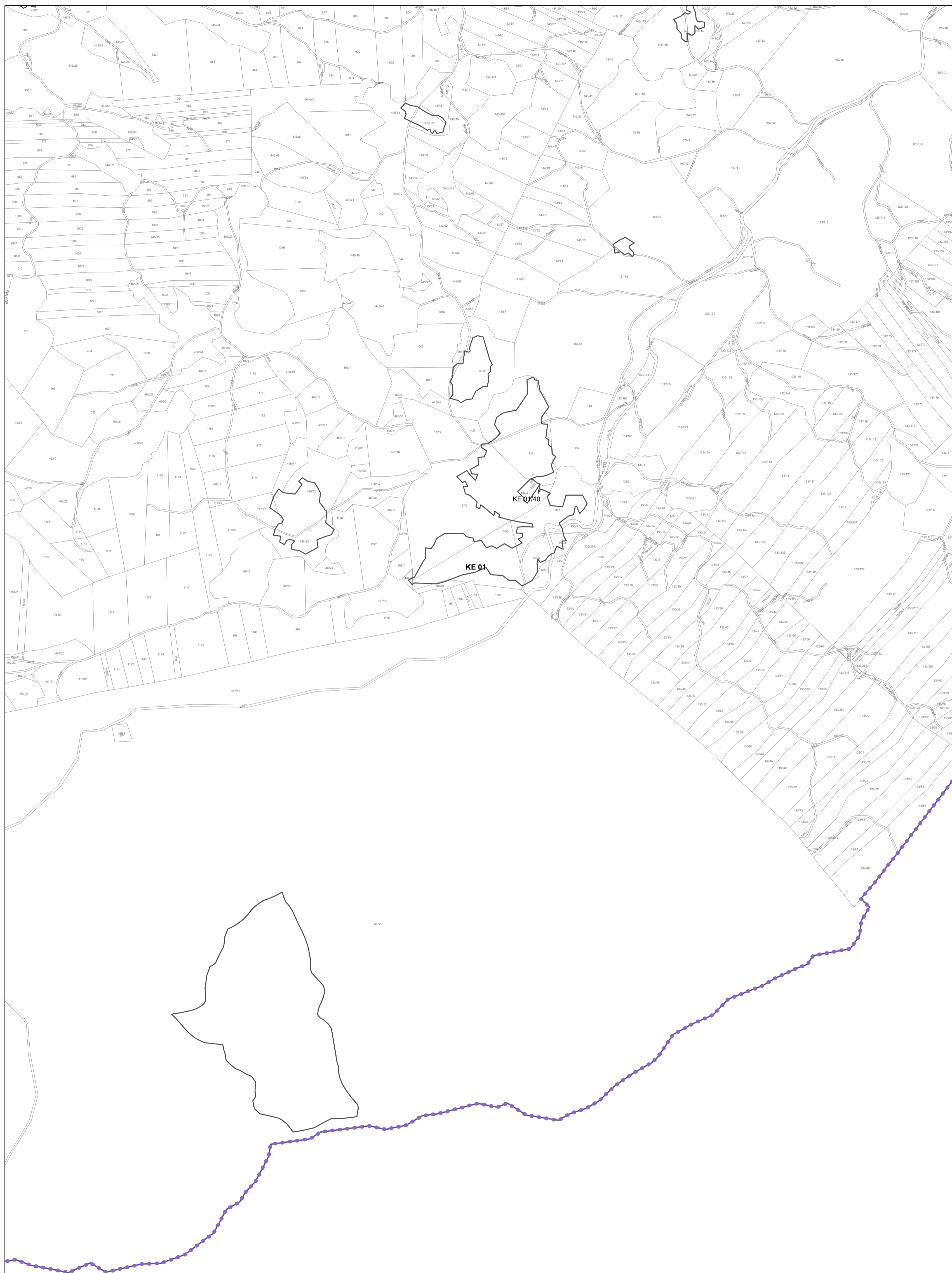


OBČINA LOŠKA DOLINA E0202

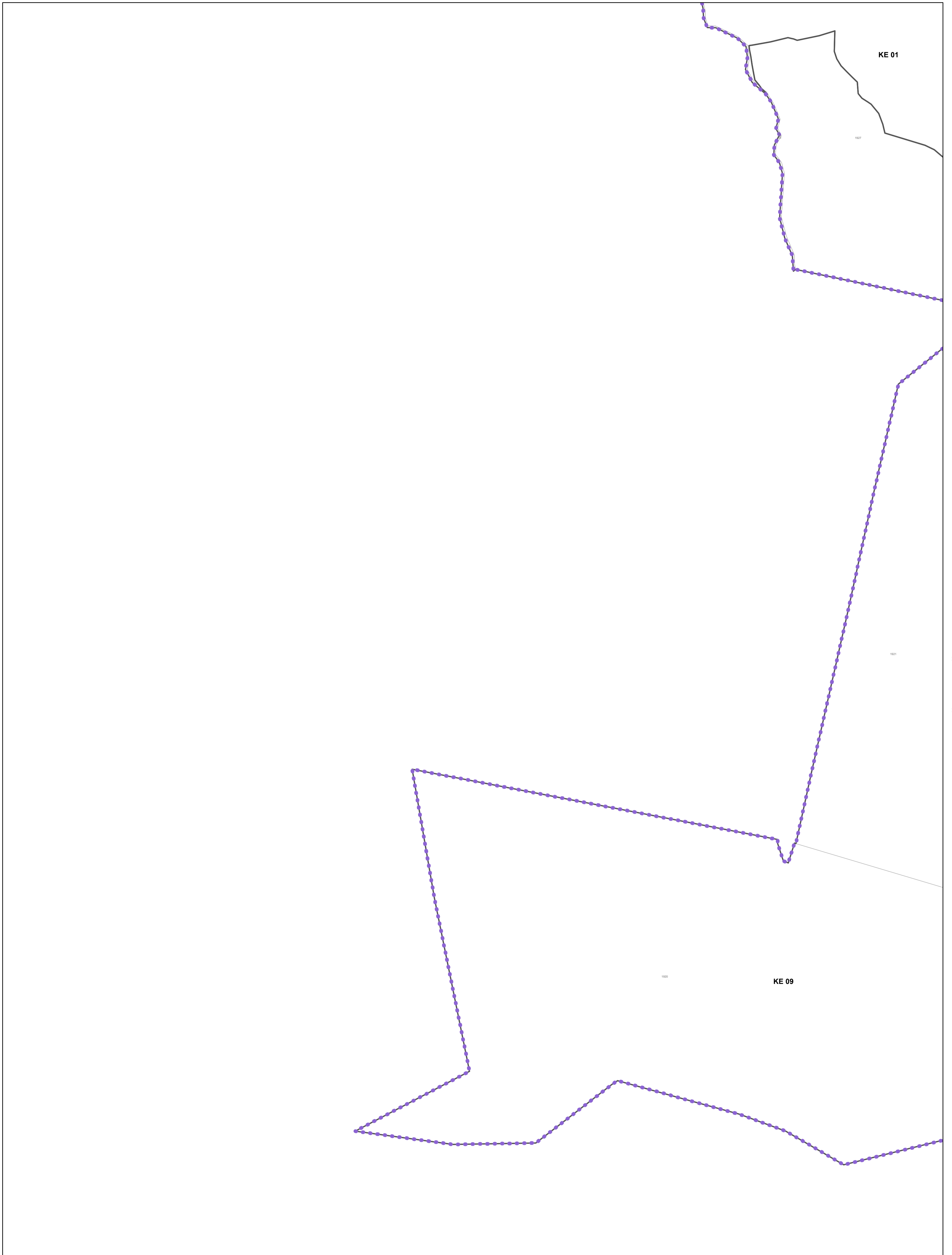


OBČINA LOŠKA DOLINA E0203

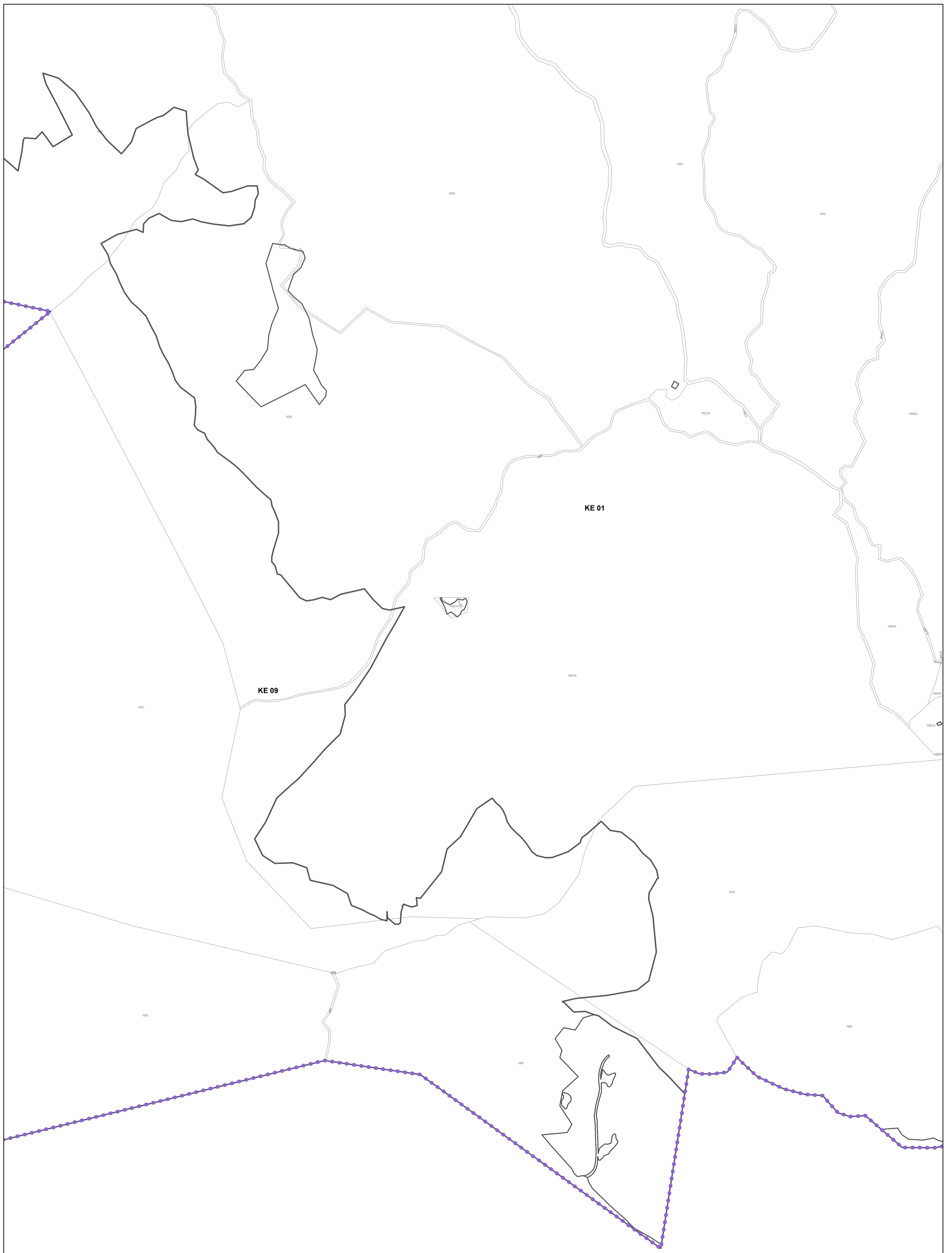
0 50 100 200 300 400 500 Meter



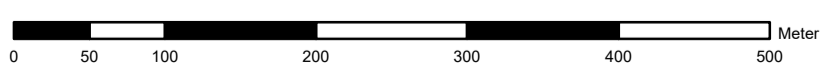

OBČINA LOŠKA DOLINA E0204



OBČINA LOŠKA DOLINA E0211



OBČINA LOŠKA DOLINA E0212



LEGENDA

2. PREGLEDNA KARTA OBČINE S PRIKAZOM OSNOVNE NAMENSKE RABE IN KLJUČNIH OMREŽIJ GOSPODARSKE JAVNE INFRASTRUKTURE

*****	MEJA OBČINE (VIR: REGISTER PROSTORSKIH ENOT)		
OBMOČJA OSNOVNE NAMENSKE RABE PROSTORA		KLJUČNA OMREŽJA PROMETNE INFRASTRUKTURE	KLJUČNA OMREŽJA GOSPODARSKE JAVNE INFRASTRUKTURE
	I. STAVBNA ZEMLJIŠČA		OSTALE DRŽAVNE CESTE
	II. KMETIJSKA ZEMLJIŠČA		LOKALNE CESTE
	III. GOZDNA ZEMLJIŠČA		LOKALNE CESTE (PREDVIDENE)
	IV. VODE		PRENOSNI ELEKTROENERGETSKI VODI
	V. DRUGA ZEMLJIŠČA		PRENOSNI ELEKTROENERGETSKI VODI (PREDVIDENI)
			PRENOSNI CEVOVODI ZA PITNO VODO

3. PRIKAZ OBMOČIJ ENOT UREJANJA PROSTORA, OSNOVNE OZIROMA PODROBNEJŠE NAMENSKE RABE PROSTORA IN PROSTORSKIH IZVEDBENIH POGOJEV

	MEJA ENOTE UREJANJA PROSTORA		
	MEJA PODENOTE UREJANJA PROSTORA		
*****	MEJA OBČINE (VIR: REGISTER PROSTORSKIH ENOT)		
	MEJA KATASTRSKE OBČINE		
OPPN/DPN	EUP se ureja z OPPN / DPN		
*	EUP se ureja s posebnimi PIPi		
OBMOČJA PODROBNEJŠE NAMENSKE RABE PROSTORA		OBMOČJA PROMETNIH POVRŠIN	
OBMOČJA STAVBNIH ZEMLJIŠČ			POVRŠINE CEST
OBMOČJA STANOVANJ			OSTALE PROMETNE POVRŠINE
	OBMOČJA PROSTOSTOJEČE GRADNJE PRETEŽNO ENOSTANOVANJSKIH IN DVOSTANOVANJSKIH STAVB		OBMOČJA OKOLJSKE INFRASTRUKTURE
	OBMOČJA GRADNJE VEČSTANOVANJSKIH STAVB		POVRŠINE RAZPRŠENE POSELITVE
	POVRŠINE PODEŽELSKEGA NASELJA		
	OBMOČJA HISTORIČNEGA OZIROMA FUNKCIJSKEGA JEDRA PODEŽELSKEGA NASELJA	OBMOČJA KMETIJSKIH ZEMLJIŠČ	
OBMOČJA CENTRALNIH DEJAVNOSTI			NAJBOLJŠA KMETIJSKA ZEMLJIŠČA
	OSREDNJA OBMOČJA CENTRALNIH DEJAVNOSTI		DRUGA KMETIJSKA ZEMLJIŠČA
	DRUGA OBMOČJA CENTRALNIH DEJAVNOSTI	OBMOČJA GOZDNIH ZEMLJIŠČ	
	OBMOČJA NAMENJENA DEJAVNOSTIM IZOBRAŽEVANJA, VZGOJE IN ŠPORTA		GOZDNA ZEMLJIŠČA
	OBMOČJA NAMENJENA DEJAVNOSTIM ZDRAVSTVA IN SOCIALNEGA VARSTVA		GOZDNA ZEMLJIŠČA - VAROVALNI GOZDOVI
	OBMOČJA NAMENJENA DEJAVNOSTIM KULTURE TER VERSKIM OBJEKTI S PRIPADAJOČIMI UREDITVAMI		GOZDNA ZEMLJIŠČA - GOZDNI REZERVATI
	OBMOČJA NAMENJENA TRGOVSKIM, OSKRBNIM, POSLOVNIM, STORITVENIM, GOSTINSKIM DEJAVNOSTIM, MANJŠA OBRT	OBMOČJA VODA	
OBMOČJA PROIZVODNIH DEJAVNOSTI			POVRŠINSKE CELINSKE VODE
	GOSPODARSKE CONE		OBMOČJA VODNE INFRASTRUKTURE
	POVRŠINE Z OBJEKTI ZA KMETIJSKO PROIZVODNJO		
	POVRŠINE ZA INDUSTRIJO		
POSEBNA OBMOČJA			
	POVRŠINE ZA TURIZEM		
OBMOČJA ZELENIH POVRŠIN			
	POVRŠINE ZA ODDIH, REKREACIJO IN ŠPORT		
	PARKI		
	DRUGE UREJENE ZELENE POVRŠINE		
	POKOPALIŠČA		

4. PRIKAZ OBMOČIJ ENOT UREJANJA PROSTORA IN GOSPODARSKE JAVNE INFRASTRUKTURE

	MEJA ENOTE UREJANJA PROSTORA		
	MEJA PODENOTE UREJANJA PROSTORA		
*****	MEJA OBČINE (VIR: REGISTER PROSTORSKIH ENOT)		
OBSTOJEČE / PREDVIDENO PROMETNA INFRASTRUKTURA		KOMUNIKACIJSKI VODI IN ENERGETSKI VODI, VODI OKOLJSKE INFRASTRUKTURE TER DRUGI GRADBENO INŽENIRSKI OBJEKTI (P/D = PRENOSNI / DISTRIBUCIJSKI)	
	OSTALE DRŽAVNE CESTE		CEVOVODI ZA PITNO VODO (P/D)
	LOKALNE CESTE		OBJEKTI OMREŽJA ZA PITNO VODO (VODOHRAN, ČRPALIŠČE)
			CEVOVODI ZA ODPADNO VODO (D)
			OBJEKTI OMREŽJA ZA ODPADNO VODO (ČISTILNA NAPRAVA)
			ELEKTROENERGETSKI VODI (P/D)
			TRANSFORMATORSKA POSTAJA
			KOMUNIKACIJSKI VODI
DODATNO PRIKAZANA VSEBINA			
			POSTAJALIŠČA