








-  meja območja OPPN
-  varno področje evakuirancev
-  intervencijska površina
-  dostopi za intervencijo
-  smer evakuacije

 **studioFORMIKA**
 prostorsko in arhitekturno načrtovanje d. o. o., Kraška ulica 2, 1380 Cerklja

<i>naročnik</i>	MATEJ ŠKULJ, Ograde 30, 1386 Stari trg	<i>risba</i>	Prikaz ureditve za obrambo ter varstvo pred naravnimi in drugimi nesrečami
<i>objekt</i>	Občinski podrobni prostorski načrt za severni del EUP VH 02 v občini Loška dolina	<i>odgovorni prostorski načrtovalec</i>	Nejc Gosak, univ. dipl. inž. arh. ZAPS 1694 A, ZAPS 0058 P
<i>vrsta načrta</i>	občinski podrobni prostorski načrt	<i>sodelavci</i>	Mateja Želko Gosak, univ. dipl. biol., prof. biol.
<i>faza</i>	sprejet prostorski akt	<i>merilo</i>	1:750
		<i>datum</i>	maj 2018
		<i>št. projekta</i>	12/2017
		<i>št. lista</i>	06