












|   |  |  |   |
|---|--|--|---|
|  | meja območja OPPN                          |  | predvideni vodi odpadne kanalizacijske vode |
|  | obstoječa posestna meja                    |  | predvideni vodi odpadne padavinske vode     |
|  | obstoječi vodi odpadne kanalizacijske vode |  | predvideni vodovodni vodi                   |
|  | obstoječi vodovodni vodi                   |  | predvideni elektroenergetski vodi           |
|  | obstoječi elektroenergetski vodi           |  | predvideni TK in CATV TV vodi               |
|  | obstoječi TK vodi                          |  |   |



|                     |  |   |   |
|---------------------|--|---|---|
| <i>naročnik</i>     | MATEJ ŠKULJ,<br>Ograde 30, 1386 Stari trg  | <i>odgovorni prostorski načrtovalec</i> | Nejc Gosak, univ. dipl. inž. arh.<br>ZAPS 1694 A, ZAPS 0058 P |
| <i>objekt</i>       | Občinski podrobni prostorski načrt<br>za severni del EUP VH 02 v občini Loška dolina | <i>sodelavci</i>                        | Mateja Želko Gosak,<br>univ. dipl. biol., prof. biol.         |
| <i>vrsta načrta</i> | občinski podrobni prostorski načrt   | <i>merilo</i>                           | 1:550   |
| <i>faza</i>         | sprejet prostorski akt   | <i>datum</i>                            | maj 2018  |
|                     |  | <i>št. projekta</i>                     | 12/2017   |
|                     |  | <i>št. lista</i>                        | 05  |

