



LEGENDA:


USMERITVE ZA PODROBNEJŠO NAMENSKO RABO PROSTORA
 MEJA pEUP VI 06
 POVRŠINE PODEŽELJSKEGA NASELJA




USMERITVE ZA RAZPOREDITEV DEJAVNOSTI PROGRAM
 KMETIJSKI PROGRAM - OBSTOJEČA KMETIJA
 KMETIJSKI PROGRAM - ŠIRITEV KMETIJE
 MEŠANI PROGRAM (kmetijski, turistični ali stanovanjski)



SHEMATSKI PRIKAZ NAČRTOVANIH PROSTORSKIH UREDITEV
 KATASTER STAVB
 OZNAKE OBJEKTOV (STAVB)
 OBSTOJEČI / NAČRTOVANI OBJEKTI (stavbe)
 OGRAJEN PROSTOR- STAJA ZA ŽIVINO
 DRUGE ZUN. UTRJENE POVRŠINE (npr. dvorišče, parkirišče)
 ZUNANJE ZELENE POVRŠINE
 DOSTOP
 OBSTOJEČA / PREDVIDENA ZASADITEV



PRIKAZ PRIKLJUČKOV NA GJI
 VODOVODNI VOD
 GNOJIŠČNA JAMA
 ELEKTRO VOD
 TELEFONSKI PRIKLJUČEK
 OS TRASE LOKALNE CESTE (vir: OPN)



PRVOSTORU D.O.O.
 PROSTORSKO URBANISTIČNO KRAJINSKO ARHITEKTURNO NAČRTOVANJE

ULICA 7. MAJA 2, 6250 ILIRSKA BISTRICA

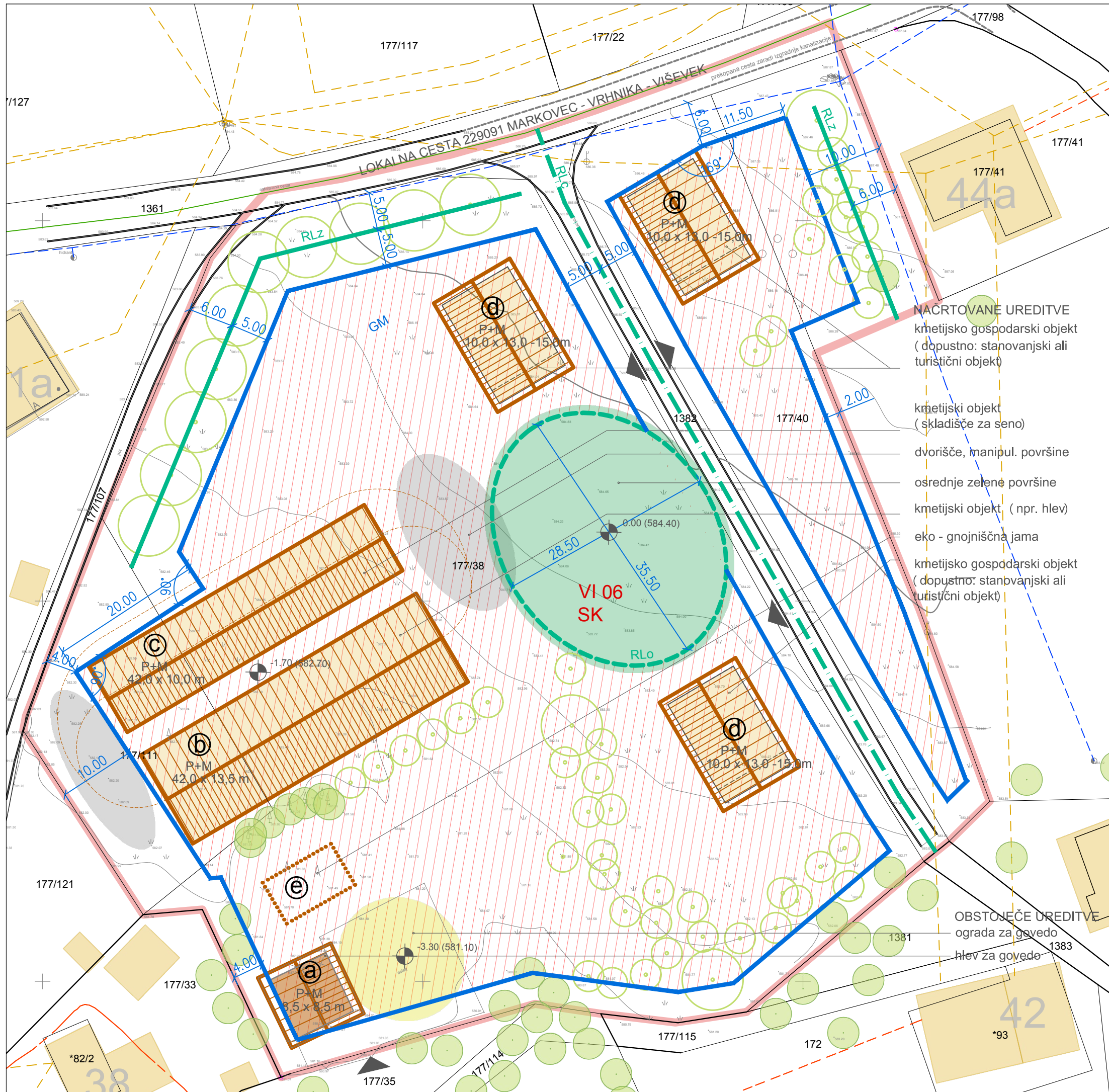
PPIP EUP VI 06

Lokacija: rob naselja Viševek
 Vrsta dokumentacije: Grafični del SD OPN LD 4 - PPIP
 Vrsta načrta: SD OPN LD 4 - PODROBNI PROSTORSKI IZVEDBENI POGOJI
 Vsebina risbe: KARTA USMERITEV ZA DOLOČITEV PPIP - PROGRAMSKA KARTA
 Odg. vodja projekta: Maja Burkeljca, udia, ZAPS 1272 A
 Sodelavci: Darja Blatnik, udika ZAPS 1612 KA, Urša Gruden, uni.dipl.inž.geod

Št. projekta: 17/PA-014 Merilo: M 1:500 Št. lista: 8.1

NACRTOVANE UREDITVE
 kmetijsko gospodarski objekt (dopustno: stanovanjski ali turistični objekt)
 kmetijski objekt (skladišče za seno)
 dvorišče, manip. površine
 osrednje zelene površine
 kmetijski objekt (npr. hlev)
 eko - gnojniščna jama
 kmetijsko gospodarski objekt (dopustno: stanovanjski ali turistični objekt)

OBSTOJEČE UREDITVE
 ograda za govedo
 hlev za govedo



LEGENDA:

USMERITVE ZA PODROBNEJŠO NAMENSKO RABO PROSTORA

MEJA pEUP VI 06
 POVRŠINE PODEŽELJSKEGA NASELJA SK

USMERITVE ZA LEGO IN VELIKOST OBJEKTOV
 LEGA OBJEKTOV - REGULACIJSKE ČRTE

GM za gradnjo stavb
 OBMOČJE dopustne gradnje zahtevnih in manj zahtevnih objektov
 RLz za potek zasaditve
 RLo za območje osrednjih zunanjih površin
 RLc za potek osi notranje ceste

OBJEKT Z OZNAKO @: P+M, max. višina 10,0 m
 OBJEKT Z OZNAKO ⓑ: P+M, max. višina 10,0 m
 OBJEKT Z OZNAKO ⓒ: P+M, max. višina 10,0 m
 OBJEKT Z OZNAKO ⓓ: P+M ali P+1, max. višina 10,0 m

SHEMATSKI PRIKAZ NAČRTOVANIH PROSTORSKIH UREDITEV

KATASTER STAVB
 OZNAKE OBJEKTOV (STAVB) @
 OBSTOJEČI / NAČRTOVANI OBJEKTI (stavbe)
 OGRAJEN PROSTOR- STAJA ZA ŽIVINO
 DRUGE ZUN. UTRJENE POVRŠINE (npr. dvorišče, parkirišče)
 ZUNANJE ZELENE POVRŠINE
 DOSTOP
 OBSTOJEČA / PREDVIDENA ZASADITEV

NAČRTOVANE UREDITVE
 kmetijsko gospodarski objekt (dopustno: stanovanjski ali turistični objekt)

kmetijski objekt (skladišče za seno)
 dvorišče, manipul. površine
 osrednje zelene površine
 kmetijski objekt (npr. hlev)
 eko - gnojniščna jama
 kmetijsko gospodarski objekt (dopustno: stanovanjski ali turistični objekt)

OBSTOJEČE UREDITVE
 ograda za govedo
 hlev za govedo



ULICA 7. MAJA 2, 6250 ILIRSKA BISTRICA

PPIP EUP VI 06

Lokacija: rob naselja Viševek
 Vrsta dokumentacije: Grafični del SD OPN LD 4 - PPIP
 Vrsta načrta: SD OPN LD 4 - PODROBNI PROSTORSKI IZVEDBENI POGOJI
 Vsebina risbe: KARTA USMERITEV ZA DOLOČITEV PPIP - USMERITVE ZA LEGO IN VELIKOST OBJEKTOV
 Odg. vodja projekta: Maja Burkeljca, udia, ZAPS 1272 A
 Sodelavci: Darja Blatnik, udika ZAPS 1612 KA, Urša Gruden, uni.dipl.inž.geod

Št. projekta: 17/PA-014 Merilo: M 1:500 Št. lista: 8.2