



Na podlagi 52. člena Zakona o prostorskem načrtovanju (Ur. l. RS, št. 33/07, 70/08 – ZVO-1B, 108/09 – ZPNačrt-A, 80/10 – ZUPUDPP, 43/10 – ZKZ-C, 57/12 – ZPNačrt-B in ZUPUDPP-A, 109/12 – ZPNačrt-C, 35/13 – U-I-43/13-8) – v nadalj.: ZPNačrt in 20. člena Statuta Občine Loška dolina (Uradno glasilo Občine Loška dolina, št. 62/2010, 88/2013) je Občinski svet Občine Loška dolina na svoji 8. redni seji, dne 23. 12. 2015 sprejel

ODLOK O SPREMEMBAH IN DOPOLNITVAH ODLOKA O OBČINSKEM PROSTORSKEM NAČRTU OBČINE LOŠKA DOLINA ŠT. 2

V Odloku o občinskem prostorskem načrtu občine Loška dolina (Uradno glasilo Občine Loška dolina št. 78/2012, 87/2013) – v nadalj.: Odlok se:

- dopolni oziroma spremeni 3., 11., 18., 32., 49., 54., 59., 61., 62., 66., 67., 79., 85., 94., 98., 102., 104., 106., 108., 109., 110., 117. in 121. člen,
- ukine 118., 119. in 120. člen,
- doda novi 85 a., 114. a, 116. a, 116. b, 121. a, 121. b, 121. c in 121. č člen,
- zamenja Priloga 1 z novo Prilogo 1 in delno spremeni Priloga 2,
- dopolnijo grafični prikazi strateškega dela: Karta 2.2.1: Zasnova prostorskega razvoja (M 1:50 000), karta 2.2.1: Usmeritve za razvoj v krajini (M 1:50 000) in karta 2.2.1: Usmeritve za določitev namenske rabe zemljišč in prostorskih izvedbenih pogojev (M 1:50 000),
- dopolnijo oziroma spremenijo grafični prikazi izvedbenega dela: Karta 3: Prikaz območij enot urejanja prostora, podrobnejše namenske rabe prostora in prostorskih izvedbenih pogojev (M 1:5.000) in karta 4: Prikaz območij enot urejanja prostora in prikaz gospodarske javne infrastrukture (M 1:5.000) in sicer list: 3, 4, 5, 8, 10, 11, 12, 13, 18, 19, 20, 23, 27, 30, 33, 35, 36, 37, 38, 39, 40, 41.
- dodajo novi grafični prikazi izvedbenega dela in sicer Karte 5: Prostorski izvedbeni pogoji v obsegu in natančnosti OPPN za območje EUP KN 03, KO 11 in KO 12, ST 29/4,
- dodajo novi grafični prikazi izvedbenega dela in sicer Karte 6: Prostorski izvedbeni pogoji za območje EUP VR 04.

1. člen

V 3. členu Odloka se dopolni 6. in 15. alineja 1. točke in sicer tako, da se glasita:

»6. Enota urejanja prostora (v nadalj.: EUP) je območje z enotnimi značilnostmi prostora, na katerem se določi namenska raba in dopustna izraba prostora ter omejitve, povezane z varstvom okolja, ohranjanjem narave in varstvom kulturne dediščine. EUP je območje s praviloma enolično namensko rabo ter enotnimi merili za urejanje prostora, razen v primerih posebnih določil za posamične EUP oziroma usmeritev ter pogojev in omejitev za izdelavo občinskega podrobnega prostorskega načrta, če je ta predviden. Posamezne EUP se lahko delijo na podenote urejanja prostora (v nadalj.: pEUP), ki izhajajo iz tipologije obstoječe in načrtovane gradnje, PNRP ali drugih značilnosti.

15. Funkcionalna parcela objekta je stavbno zemljišče, sestavljeno iz ene ali več zemljiških parcel, na katerem stoji oziroma na katerem je predviden objekt in na katerem so urejene površine, ki služijo takšnemu objektu oziroma je predvidena ureditev površin, ki bodo služile takšnemu objektu.«

V 3. členu Odloka se doda nova 42. točka 1. člena, ki se glasi:

»42. Pomožni objekti so objekti, ki glede na veljavne predpise izpolnjujejo pogoje za uvrstitev med objekte, ki ne dosega praga zahtevnosti gradnje manj zahtevnega objekta.«

Preštevilčijo se točke od 42. točke 1. člena Odloka naprej.

2. člen

V 11. členu Odloka se dopolni 1. stavek in sicer tako, da se za zadnjo besedo stavka doda: »in eko kamp Vrh.«

3. člen

V 1. stavku 1. točke 18. člena Odloka se črta besede: ter izgradnja RTP 110/20 kV Stari trg, tako da se prvi stavek glasi:

»V občini je predvidena dopolnitev 20kV omrežja, dolgoročno pa tudi izgradnja DV 2x110 kV Cerknica-Stari trg ter DV 2x110 kV Stari trg-Ribnica.«

4. člen

V 9. točki 32. člena Odloka se dopolni 3. stavek in sicer tako, da se za zadnjo besedo stavka doda: »ter južno od naselja Vrh z eko kampom Vrh.«

5. člen

V 3. točki 49. člena Odloka se zamenja tabela zamenja z novo tabelo:

Enota odprtega prostora	Oznaka enote odprtega prostora
Snežnik z Javorniki	KE 01
Racna gora	KE 02
Babno polje	KE 03
Loško polje	KE 04/a, b, c
Grad Snežnik	KE 05/a, b
Smučišče Stari trg	KE 06
Območje DPN OSVAD	KE 07
Območje ponornega dela Loškega polja	KE 08
Jugozahodni del Javornikov	KE 09

6. člen

V 4. točki 54. člena Odloka se zamenja tabela z novo tabelo:

OSNOVNA NAMENSKA RABA	PODROBNEJŠA NAMENSKA RABA	ČLENITEV PODROBNEJŠE NAMENSKE RABE
I. OBMOČJA STAVBNIH ZEMLIŠČ		
		S-OBMOČJA STANOVANJ
		SS - stanovanjske površine
		SSe - območja prostostoječe gradnje pretežno enostanovanjskih in dvostanovanjskih stavb
		SSv - območja gradnje večstanovanjskih stavb
		SK - površine podeželskega naselja
		SKj - območja historičnega oz. funkcijskega jedra podeželskega naselja
		C-OBMOČJA CENTRALNIH DEJAVNOSTI
		CU - osrednja območja centralnih dejavnosti
		CD - druga območja centralnih dejavnosti
		CDi - območja namenjena dejavnostim izobraževanja, vzgoje in športa
		CDz - območja namenjena dejavnostim zdravstva in socialnega varstva
		CDk - območja namenjena dejavnostim kulture ter verskim objektom s pripadajočimi ureditvami
		CDo - območja namenjena trgovskim, oskrbnim, poslovnim, storitvenim, gostinskim dejavnostim, manjša obrt
	I-OBMOČJA PROIZVODNIH DEJAVNOSTI	
	IP - površine za industrijo	
	IG - gospodarske cone	
	IK - površine z objekti za kmetijsko proizvodnjo	
	B-POSEBNA OBMOČJA	
	BT - površine za turizem	
	Z-OBMOČJA ZELENIH POVRŠIN	
	ZS - površine za oddih, rekreacijo in šport	
	ZP - parki	

	ZD - druge urejene zelene površine	
	ZK - pokopališča	
	P-OBMOČJA IN OMREŽJA PROMETNE INFRASTRUKTURE	
	PC - površine cest	
	PO - ostale prometne površine	
	O-OBMOČJA OKOLJSKE INFRASTRUKTURE	
	A-POVRŠINE RAZPRŠENE POSELITVE	
	RAZPRŠENA GRADNJA	Zemljišče pod stavbo izven območij stavbnih zemljišč (informacija o dejanskem stanju)
II. OBMOČJA KMETIJSKIH ZEMLIŠČ		
	K1 - NAJBOLJŠA KMETIJSKA ZEMLIŠČA	
	K2 - DRUGA KMETIJSKA ZEMLIŠČA	
III. OBMOČJA GOZDNIH ZEMLIŠČ		
	G-GOZDNA ZEMLIŠČA	
	Gv - gozdna zemljišča z varovalnimi gozdovi	
	Gr - gozdna zemljišča z gozdnimi rezervati	
IV. OBMOČJA VODA		
	V-OBMOČJA POVRŠINSKIH VODA	
	VC - celinske vode	
	VI-OBMOČJA VODNE INFRASTRUKTURE	
V. OBMOČJA DRUGIH ZEMLIŠČ		
	V. OBMOČJA DRUGIH ZEMLIŠČ	

7. člen

V 59. člen Odloka se doda 4. točka tako, ki se glasi:

»(4) Na funkcionalnih parcelah zakonito zgrajenih objektov, ki po namembnosti niso skladni s podrobnimi prostorskimi izvedbenimi pogoji za posamezno vrsto PNRP, so dopustni pomožni objekti za PNRP v skladu z namembnostjo objekta«.

8. člen

V 61. členu Odloka se spremenijo 1., 2., 3. in 4. točka tako, da se glasijo:

»(1) Objekti (tlorisna projekcija zunanjih dimenzij najbolj izpostavljenih nadzemnih in podzemnih delov objektov na zemljišče, vključujoč napušče, nadstreške, balkone in podobne gradbene elemente) morajo biti oddaljeni najmanj:

- 4,00 m od meje sosednjih zemljišč,
- 1,50 m od meje sosednjih zemljišč v primeru gradnje pomožnih objektov,
- 0,50 m od meje sosednjih zemljišč v primeru gradnje ograje, ki izpolnjuje pogoje za pomožni objekt.

(2) Manjši odmiki objektov, od določenih v 1. točki tega člena, so dopustni v primeru:

1. Gradnje novih objektov na stavbišču prej odstranjenih objektov v dimenzijah prej odstranjenih objektov na mestu prej odstranjenega objekta ob izpolnjevanju pogoja, da je:

- za zahtevne in manj zahtevne objekte v projektu za pridobitev gradbenega dovoljenja izdelana utemeljitev posega, ki bo dokazala, da gradnja predstavlja gradnjo novega objekta na stavbišču prej odstranjenega zakonito zgrajenega objekta v dimenzijah prej odstranjenega objekta na mestu prej odstranjenega objekta in da je odmik med sosednjimi objekti v skladu s predpisi s področja požarne varnosti in sanitarno-higienske varnosti,
- za pomožne objekte v postopku pridobitve dovoljenja za poseg v prostor izdelana utemeljitev posega, ki bo dokazala, da gradnja predstavlja gradnjo novega objekta na stavbišču prej odstranjenega zakonito zgrajenega objekta v dimenzijah prej odstranjenega objekta na mestu prej odstranjenega objekta in da je odmik med sosednjimi objekti v skladu s predpisi s področja požarne varnosti in sanitarno-higienske varnosti.

2. Spremembe namembnosti obstoječega nebivalnega podstrešja v bivalno vključno z rekonstrukcijo navedenega dela objekta pod pogojem, da je odmik med sosednjimi objekti v skladu s predpisi s področja požarne varnosti in sanitarno-higienske varnosti.

3. Vzdrževalna dela, rekonstrukcija ali odstranitev obstoječega objekta pod pogojem, da je odmik med sosednjimi objekti v skladu s predpisi s področja požarne varnosti in sanitarno-higienske varnosti.

(3) Dopustni so tudi manjši odmiki stavb ali drugih objektov od določenih v 1. točki tega člena ob izpolnjevanju vseh spodaj navedenih pogojev:

- da je pridobljeno soglasje lastnika sosednjega zemljišča,
- da je odmik med sosednjimi objekti v skladu s predpisi s področja požarne varnosti in sanitarno-higienske varnosti.

(4) V primeru gradnje zahtevnega ali manj zahtevnega objekta na podlagi prejšnje točke tega člena je obvezen pogoj še:

- v skladu s predpisi urejena služnostna pravica, ki zagotavlja izvrševanje vzdrževanja navedenega objekta.
- v projektu za pridobitev gradbenega dovoljenja izdelana podrobna utemeljitev posega, ki bo dokazala, da manjši odmik ne ruši vzpostavljenega prostorskega reda na območju EUP ali pEUP, kjer je stavba ali drug objekt predviden (npr.: tipologija gradnje: vrstne hiše, dvojčki ali tradicionalen način gradnje, značilen za naselje).«.

Ukine se 5., 6. in 9. točka 61. člena Odloka in preštevilči 7. in 8. točka Odloka v 5. in 6. točko.

9. člen

V 62. členu Odloka se spremeni 3. točka tako, da se glasi:

»(3) V primeru, ko je obstoječa izraba funkcionalne parcele objekta večja od dovoljene, so na tej parceli dovoljene:

- rekonstrukcije objektov,
- odstranitve objektov,
- vzdrževanje in spremembe namembnosti objektov, ki ne zahtevajo novih parkirnih mest,
- gradnje novih objektov na stavbišču prej odstranjenih zakonito zgrajenih objektov v dimenzijah prej odstranjenih objektov na istih temeljih ali s premikom do 25 % znotraj obstoječe funkcionalne parcele objekta,
- spremembe namembnosti obstoječega nebivalnega podstrešja v bivalno vključno z rekonstrukcijo navedenega dela objekta, a le kadar gre za izboljšanje bivalnega standarda«.

10. člen

V 66. členu Odloka se za zadnjo 4. točko dodata novi 5. in 6. točka, ki se glasita:

»(5) Kadar na funkcionalni parceli objekta ni tehničnih in prostorskih možnosti za zagotovitev zadostnega števila s tem odlokom določenih parkirnih mest, mora investitor manjkajoča parkirna mesta, razen parkirnih mest za funkcionalno ovirane osebe, zagotoviti na drugih površinah, ki so od objekta oddaljene največ 200,00 m v skladu s prostorskimi izvedbenimi pogoji za posamezno območje PNRP.

(6) Ne glede na prejšnje odstavke tega člena so v primeru obstoječih objektov, ki izpolnjujejo kriterije za stavbe, in ne izpolnjujejo pogojev glede zagotovitve parkirnih mest, določenih s tem odlokom, dopustne v okviru obstoječih:

- rekonstrukcije objektov brez povečanja njihove BTP,
- gradnje novih objektov na stavbišču prej odstranjenih zakonito zgrajenih objektov v dimenzijah prej odstranjenih objektov na istih temeljih ali s premikom do 25 % znotraj obstoječe funkcionalne parcele objekta,
- vzdrževanje objektov,
- odstranitev objektov,
- spremembe namembnosti objektov, ki ne zahteva novih parkirnih mest,
- gradnja garažnih objektov pod nivojem terena,
- funkcionalne preureditve parkirnih mest teh objektov, ki ne poslabšajo obstoječega stanja parkirnih mest oz. predstavljajo izboljšanje obstoječega stanja parkirnih mest,
- vse v prejšnjih alinejah navedene gradnje so dopustne le ob izpolnjevanju pogoja, da ne poslabšajo stanja glede zagotovitve parkirnih mest«.

11. člen

67. člen Odloka se spremeni tako, da se glasi:

»(1) Pomožni objekti so:

- pomožna stavba za lastne potrebe, ki ni namenjena prebivanju (npr.: garaža, drvarnica, pokrita skladišča za lesna goriva, savna, fitness, zimski vrt in podobni objekti),
- pomožna stavba v javni rabi, ki ni namenjena prebivanju kot samostojna stavba ali prislonjena k stavbi (npr.: nadstrešek, zimski vrt, vetrolov, telefonska govorilnica, sanitarna enota, kapelica (edikula) in podobni objekti),
- pomožni objekt v javni rabi (npr.: grajena urbana oprema, objekt za razsvetljavo, drog, grajena oprema v parkih, javnih vrtovih in zelenicah, grajeno igralo na otroškem igrišču, grajena oprema trim steze in vadbeno oprema, grajeno spominsko obeležje, spomenik, kip, križ, grajen gostinski vrt; pomožni cestni objekti: objekt za odvodnjevanje ceste, cestni snegolov, objekt javne razsvetljave, cestni silos),
- ograja (npr.: varovalna ograja, sosedska ograja, igriščna ograja, protihrupna ograja),
- podporni zid, to je konstrukcija med dvema višinama zemljišča, ki preprečuje premik (zdrs) zemljine,
- mala komunalna čistilna naprava to je naprava za čiščenje komunalne odpadne vode,
- nepretočna greznica to je vodotesen zbiralnik za komunalno odpadno vodo,
- rezervoar to je objekt, povezan s tlemi ali vkopan, s priključki in z inštalacijami (rezervoar za vodo),
- vodnjak, vodomet,
- priključek na objekte gospodarske javne infrastrukture in daljinskega ogrevanja, priključek na cesto, priključek na objekte energetske infrastrukture (npr.: elektrovod, plinovod, toplovod), priključek na objekte za oskrbo s pitno vodo in priključek za odvajanje odpadne vode, priključek na komunikacijska omrežja (kabelska, telefonska omrežja)) – v nadalj.: priključek na omrežje GJI,
- samostojno parkirišče v javni rabi,
- kolesarska pot, pešpot, gozdna pot in podobne (npr.: kolesarska pot ali pešpot, ki je del cestnega sveta),
- (grajen) pomol, namenjen privezu posameznega plovila ali ribolovu,
- športno igrišče na prostem,
- vodno zajetje in objekti za akumulacijo vode in namakanje,
- objekt za oglaševanje,
- objekt za rejo živali to je enotažen objekt, namenjen reji živali,
- pomožni kmetijski objekt to je objekt, namenjen kmetijski pridelavi in vrtnarjenju, ki ni namenjen prebivanju (npr.: kmečka lopa, pastirski stan, grajeni rastlinjak, silos, skedenj, senik, kozolec, kašča, gnojišče, koruznjak, klet, vinska klet, pokrita skladišča za lesna goriva, zbiralnik gnojnice ali gnojevke, napajalno korito, krmišče, hlevski izpust, grajeno molzišče, grajena ograja za pašo živine, grajena ograja ter opora za trajne nasade, grajena poljska pot),
- pomožni gozdarski objekt to je objekt, namenjen gozdarskim opravilom, ki ni namenjen prebivanju (npr.: grajena obora, grajena gozdna vlaka,

- grajena gozdna prometnica, gozdne žičnice, gozdna učna pot),
 - objekti za kmetijske proizvode in dopolnilno dejavnost to je objekt, ki ni namenjen prebivanju (npr.: zidanica, sirarna, sušilnica sadja in rib, oljarna, kisarna, mlin),
 - pomožni komunalni objekt (npr.: pomožni vodovodni in kanalizacijski objekt – revizijski in drugi jašek, hidrant, črpališče, grajeni oljni lovilnik in lovilnik maščob, ponikovalnica, prečrpalna postaja ter merilna in regulacijska postaje, ekološki otok),
 - pomožni letališki, pristaniški objekt in pomožni objekt na smučišču (npr.: objekt navigacijskih služb zračnega prometa, svetlobni navigacijski objekt, pomožni objekti za obratovanje letališča, objekti in naprave za varovanje privez, ograja, pristaniška razsvetljava, objekt komunalne infrastrukture objekt na smučišču, ki se uporablja za obratovanje smučišča, prostor za nadzor delovanja smučišč ter priročno skladišče za vzdrževanje žičniških naprav in za reševanje, razsvetljava smučišča, naprave za zasneževanje smučišča),
 - pomožni objekti namenjeni obrambi in varstvu pred naravnimi in drugimi nesrečami ter pomožni objekt za spremljanje stanja okolja in naravnih pojavov (npr.: objekt, namenjen obrambi, zaščiti in reševanju, npr. zaklon, zaklonilnik, vadbena prostor, plezalni objekt, vadbena bunker, vadišče na prostem, vojaško strelišče; meteorološki objekt za monitoring kakovosti zraka, objekt za hidrološki monitoring površinskih voda, objekt za monitoring podzemnih voda, objekti za opazovanje neba, objekti za spremljanje seizmičnosti).
- (2) Za določanje pogojev za gradnjo pomožnih objektov je treba upoštevati določila veljavne zakonodaje ter naslednji dve točki tega člena.
- (3) Vrste pomožnih objektov, ki jih je dopustno graditi v posameznih območjih PNRP, so določeni v Prilogi 1 tega Odloka.
- (4) Pomožni objekti na stavbnih zemljiščih lahko presegajo dopustne gabarite, določene v prostorskih izvedbenih pogojih za gradnjo posameznih pomožnih objektov v 5. točki tega člena, pri čemer morajo upoštevati dopustne gabarite, določene s prostorskimi izvedbenimi pogoji za posamezno območje PNRP.
- (5) Prostorski izvedbeni pogoji za gradnjo posameznih pomožnih objektov v posameznih območjih PNRP (dopustna velikost, način gradnje in rabe ter drugi pogoji) so:
1. Pomožna stavba za lastne potrebe
 - Je dopustna kot samostojna stavba ali prislonjena k stavbi.
 - Garaža in steklenjak sta dopustna izključno na vrtnem delu parcele; ne pred ulično fasado.
 - Gabariti: Dopustna kota pritličja je največ 0,5 m nad terenom (razen v primeru zagotavljanja varstva pred škodljivim delovanjem voda). Višina kapa na najvišjem delu ne sme presegati 3,5 metra nad koto urejenega terena. Dopustna etažnost je pritličje.
 - Oblikovanje: Stavba je oblikovana enostavno in oblikovno usklajena s stavbo, h kateri pripada. Naklon in oblika strehe je skladna s strehami osnovnih objektov na funkcionalni parceli objekta. Strehe drugih oblik in nižjega naklona (enokapna, polkrožna, ravna) se uredijo v primeru steklenjakov, zimskih vrtov, nadstreškov, ali če je zaradi funkcionalnosti osnovnega objekta na funkcionalni parceli objekta taka streha bolj primerna. Strešna kritina nad nadstreški je lahko tudi brezbarvna, prosojna. Če je objekt prostostoječ, mora biti sleme strehe v smeri daljše stranice. Vrtne ute imajo lahko tudi šotoraste strehe.
 2. Pomožna stavba v javni rabi:
 - Je dopustna kot samostojna stavba ali prislonjena k stavbi.
 - Dopustna je samo na zemljiščih, ki so prometno dostopna, v oddaljenosti do 50 m morata biti zagotovljeni najmanj dve javni parkirni mesti, postavitve objekta ne sme povzročiti poškodb na javnih zelenicah in drugih površinah in objektih.
 - Gabariti: Dopustna kota pritličja je največ 0,5 m nad terenom (razen v primeru zagotavljanja varstva pred škodljivim delovanjem voda). Višina kapa na najvišjem delu ne sme presegati 3,5 metra nad koto urejenega terena. Dopustna etažnost je pritličje.
 - Oblikovanje: Stavba je oblikovana enostavno in oblikovno usklajena s
- stavbo, h kateri pripada. Naklon in oblika strehe je skladna s strehami osnovnih objektov na funkcionalni parceli objekta oz. v primeru nepozidane parcele so dopustne tudi oblike in nakloni streh, ki so predpisani za obravnavano EUP. Strehe drugih oblik in nižjega naklona (enokapna, polkrožna, ravna) se uredijo v primeru steklenjakov, zimskih vrtov, ali če je zaradi funkcionalnosti osnovnega objekta na funkcionalni parceli objekta taka streha bolj primerna. Strešna kritina nad nadstreški je lahko tudi brezbarvna, prosojna. Če je objekt prostostoječ, mora biti sleme strehe v smeri daljše stranice. Vrtne ute imajo lahko tudi šotoraste strehe.
3. Pomožni objekt v javni rabi (npr.: grajena urbana oprema, objekt za razsvetljava, drog, grajena oprema v parkih, javnih vrtovih in zelenicah, grajeno igralo na otroškem igrišču, grajena oprema trim steze in vadbena oprema, grajeno spominsko obeležje, spomenik, kip, križ, grajen gostinski vrt; pomožni cestni objekti: objekt za odvodnjavanje ceste, cestni snegolov, objekt javne razsvetljave, cestni silos):
 - V območju PNRP K1, K2 in G dopustni le pomožni cestni objekti in nadkrita čakalnica na postajališču ob rekonstrukciji javne kategorizirane ceste.
 - V območju PNRP PC in PO dopustni le pomožni cestni objekti in pomožni objekti v funkciji prometnih površin.
 - Dopustni samo na zemljiščih, ki so prometno dostopna, v oddaljenosti do 50 m morata biti zagotovljeni najmanj dve javni parkirni mesti, postavitve objekta ne sme povzročiti poškodb na javnih zelenicah in drugih površinah in objektih
 - Oblikovanje objekta je usklajeno s stavbami, ki obkrožajo javne površine in s celovito podobo javnih površin.
 4. Ograja (npr.: varovalna ograja, sosedska ograja, igriščna ograja, protihrupna ograja):
 - V območju PNRP ZS dopustne izključno ograje namenjene potrebam športnih površin (zaščitne, varovalne ograje) in protihrupne ograje.
 - V območju PNRP ZP so dopustne izključno ograje namenjene varovanju oziroma zaščiti parkovnih površin. Praviloma se uporabljajo žive meje, lahko so tudi lesene ali žičnate. Lesene oziroma žičnate ograje morajo biti transparentne. Zidovi niso dovoljeni. Maksimalna višina 1,50 m.
 - V območju PNRP ZK so kot zaščitne/varovalne ograje pokopališča dopustne tudi zidane ograje.
 - V območju PNRP ZD so dopustne kot zaščitne ograje pred divjadjo samo na meji med gozdom in obdelovalnimi površinami ter za varovanje območja vodnih virov in ostale komunalne infrastrukture. Zidane ograje niso dovoljene.
 - V območju PNRP K1 in K2 so dopustne le v okviru rekonstrukcije javne kategorizirane ceste kot varovalne in protihrupne ograje.
 - V območju PNRP G so dopustne le ograje za varovanje virov pitne vode.
 - V območju PNRP PC in PO dopustni le pomožni objekti v funkciji prometnih površin.
 - Oblikovanje: Upošteva se tip, material in višino ograj, ki je značilna za naselje. Praviloma se uporabljajo žive meje ter preproste žične ali lesene ograje. Varovalne in igriščne ograje morajo biti prosojne in nevpadljivih barv. V stanovanjskih območjih višine ograj (razen varovalnih, igriščnih in protihrupnih) ne smejo presegati 1,50 metra pri čemer je dopustna višina zidanega dela ograje 0,50 m. Masivne ograje niso dovoljene, razen če gre za protihrupne ograje ali objekte kulturne dediščine.
 5. Podporni zid, to je konstrukcija med dvema višinama zemljišča, ki preprečuje premik (zdrs) zemljine:
 - V območju PNRP K1, K2 in G so dopustni le v okviru rekonstrukcije javne kategorizirane ceste.
 - V območju PNRP PC in PO dopustni le pomožni objekti v funkciji prometnih površin.
 - Oblikovanje: Upošteva se tip, material in višino podpornih zidov, ki je značilna za naselje. Škarpe in podporni zidovi morajo biti arhitekturno oblikovani oziroma obdelani z naravnimi materiali, pri čemer je potrebno upoštevati kakovostne principe gradnje in oblikovanja, ki so značilni za posamezno območje.
 6. Mala komunalna čistilna naprava to je naprava za čiščenje komunalne odpadne vode:

- Dopustna je v primeru, ko ni možna priključitev na javno kanalizacijsko ali vodovodno omrežje in ob soglasju pristojnega upravljavca.
 - V območju s PNRP G so dopustne v oddaljenosti 50,0 m od območja stavbnih zemljišč naselja.
7. Nepretočna greznica to je vodotesen zbiralnik za komunalno odpadno vodo:
- Dopustna je v primeru, ko ni možna priključitev na javno kanalizacijsko ali vodovodno omrežje in ob soglasju pristojnega upravljavca.
 - V območju s PNRP G so dopustne v oddaljenosti 50,0 m od območja stavbnih zemljišč naselja.
8. Rezervoar to je objekt, povezan s tlemi ali vkopan, s priključki in z inštalacijami (rezervoar za vodo):
- V območju s PNRP G so dopustni v oddaljenosti 50,0 m od območja stavbnih zemljišč naselja.
9. Vodnjak, vodomet:
- V območju s PNRP G so dopustni v oddaljenosti 50,0 m od območja stavbnih zemljišč naselja.
10. Priključek na objekte gospodarske javne infrastrukture in daljinskega ogrevanja priključek na cesto, priključek na objekte energetske infrastrukture (npr.: elektrovod, plinovod, toplovod), priključek na objekte za oskrbo s pitno vodo in priključek za odvajanje odpadne vode, priključek na komunikacijska omrežja (kabelska, telefonska omrežja):
- Priključek na cesto je v območju PNRP K1, K2 in G dopusten le v okviru rekonstrukcije javne kategorizirane ceste.
11. Samostojno parkirišče v javni rabi:
- V območju PNRP ZS in ZK dopusten le v okviru funkcije športnih površin oz. pokopališča pri čemer ne sme presegati 25% površin območja EUP.
12. Kolesarska pot, pešpot, gozdna pot in podobne (npr.: kolesarska pot ali pešpot, ki je del cestnega sveta):
- V območju PNRP ZS, ZP in ZK dopustne le v okviru funkcije športnih površin, parka oz. pokopališča pri čemer ne sme presegati 5% površin območja EUP.
 - V območju PNRP K1, K2 in G dopustne le ob obstoječih javnih cestah in izjemoma po drugih obstoječih (gozdnih ali poljskih) poteh.
13. (Grajen) pomol, namenjen privezu posameznega plovila ali ribolovu: /.
14. Športno igrišče na prostem:
- Dopustno je v obsegu največ 600,0 m² (npr.: 1 otroško in eno športno igrišče).
15. Vodno zajetje in objekti za akumulacijo vode in namakanje:
- V območju PNRP s PNRP G so dopustni v oddaljenosti 50,0 m od območja stavbnih zemljišč naselja.
16. Objekt za oglaševanje oglasne površine:
- Dopusten v skladu s pogoji Odloka o plakatiranju in oglaševanju (Obrh - Uradno glasilo občine Loška dolina, št. 86/2013) in 68. člena tega Odloka.
17. Objekt za rejo živali, to je enoetažen objekt, namenjen reji živali in sicer:
- Gabariti: Dopustna kota pritličja je največ 0,5 m nad terenom (razen v primeru zagotavljanja varstva pred škodljivim delovanjem voda). Višina kapa na najvišjem delu ne sme presegati 3,5 m nad koto urejenega terena. Pri dvojnih kozolcih višina kapa ne sme presegati 5,5 m nad koto urejenega terena. Dopustna etažnost je pritličje.
 - Oblikovanje: Podolgovata zasnova v razmerju vsaj 1:1,3. Strehe morajo biti dvokapnice s slemenom v smeri daljše stranice, strešni naklon med 35 in 45 stopinjami. Izbor materialov se mora zgledovati po značilnih kvalitetnih vzorcih. Priporoča se uporaba materialov avtohtonega izvora (kamen, les). V primeru lesa morajo biti vsi leseni deli enako pobarvani.
18. Pomožni kmetijski objekt, to je objekt, namenjen kmetijski pridelavi, gozdarskim opravilom in vrtnarjenju, ki ni namenjen prebivanju (npr.: kmečka lopa, pastirski stan, grajeni rastlinjak, silos, skedenj, senik, kozolec, kašča, gnojišče, koruznjak, klet, vinska klet, pokrita skladišča za lesna goriva, zbiralnik gnojnice ali gnojevke, napajalno korito, krmišče, hlevski izpust, grajeno molzišče, grajena obora, grajena ograja za pašo živine, grajena ograja ter opora za trajne nasade, grajena poljska pot) in sicer:
- Vsi so v obsegu največ 150,0 m² so dopustni le na PNRP SK, A in IK.
 - V obsegu največ 150,0 m² so na PNRP SS, IG, IP, O in PO dopustna le pokrita skladišča za lesna goriva.
- V obsegu največ 150,0 m² vendar ne klet in vinska klet, so dopustni tudi v oddaljenosti od meje stavbnih zemljišč 50,0 m pod pogojem, da gradnja pomožnega kmetijskega objekta za potrebe obstoječe kmetije (oz. gospodarske dejavnosti) v posameznem naselju v PNRP SS, SK, A, IK, IG, IP, O in PO ni izvedljiva in da se območje gradnje ne nahaja na krajinsko občutljivi (izpostavljeni) lokaciji (npr.: območje južno od središča Starega trga, območje severno od cerkve v Pudobu, območje južno od ceste Stari trg - Nadlesk - Podcerkev, območje Babnega Polja - severozahodno od naselja Babno Polje, itd.).
 - Krmišče in molzišče v obsegu največ 100,0 m² ter skedenj, senik in kozolec v obsegu največ 40,0 m² so dopustni le na kmetijskih zemljiščih, ki se uporabljajo kot pašniki, pri čemer so na PNRP G dopustni le v oddaljenosti 50,0 m od območja stavbnih zemljišč naselja.
 - Rastlinjak v obsegu največ 40,0 m² je dopusten le na kmetijskih zemljiščih, ki se uporabljajo kot kmetijske obdelovalne površine, pri čemer so na PNRP G dopustni le v oddaljenosti 50,0 m od območja stavbnih zemljišč naselja.
 - Poljske poti, ograje za pašo živine, ograje ter opore za trajne nasade, poljske poti in pomožna kmetijska oprema so dopustne brez dodatnih pogojev.
 - Pomožni kmetijski objekti ne smejo povzročiti fragmentacije kmetijskih zemljišč.
 - Gabariti: Dopustna kota pritličja je največ 0,5 m nad terenom (razen v primeru zagotavljanja varstva pred škodljivim delovanjem voda). Višina kapa na najvišjem delu ne sme presegati 3,5 m nad koto urejenega terena. Pri dvojnih kozolcih višina kapa ne sme presegati 5,5 m nad koto urejenega terena. Dopustna etažnost je pritličje. Pri pokritih skladiščih za lesna goriva v primeru proizvodov, danih na trg v skladu s predpisom, ki ureja tehnične zahteve za proizvode in ugotavljanje skladnosti, ni posebnih pogojev.
 - Oblikovanje: Podolgovata zasnova v razmerju vsaj 1:1,3. Strehe morajo biti dvokapnice s slemenom v smeri daljše stranice, strešni naklon med 35° in 45°. Izbor materialov se mora zgledovati po značilnih kvalitetnih vzorcih. Priporoča se uporaba materialov avtohtonega izvora (kamen, les). V primeru lesa morajo biti vsi leseni deli enako pobarvani. Deske pri opaževanju so lahko pritrjene le vertikalno. Pri pokritih skladiščih za lesna goriva v primeru proizvodov, danih na trg v skladu s predpisom, ki ureja tehnične zahteve za proizvode in ugotavljanje skladnosti, ni posebnih pogojev.
 - Drugi pogoji in merila za skedenj: Skedenj je prekrito kmečko gospodarsko poslopje z delovnim prostorom zlasti za mlatenje in prostori za shranjevanje sena in slame. Ima točkovne temelje.
 - Drugi pogoji in merila za senik: Senik je prekrita, praviloma lesena stavba za shranjevanje sena. Ima točkovne temelje.
 - Drugi pogoji in merila za kozolec: Kozolec je lesena, od strani odprta stavba za sušenje žita, krme. Lahko je opažen le v zatrepih in ne sme imeti zaprtih prostorov. Ima točkovne temelje.
 - Na območju z naravovarstvenim statusom ali drugimi naravovarstvenimi vsebinami se ohranja obstoječo grmovno in drevesno vegetacijo.
19. Pomožni gozdarski objekt to je objekt, namenjen gozdarskim opravilom, ki ni namenjen prebivanju (npr.: grajena gozdna vlaka, grajena gozdna prometnica, gozdne žičnice, gozdna učna pot) in sicer:
- Obore, grajene gozdne vlake, grajene gozdne prometnice, gozdne žičnice, gozdne učne poti, gozdne prometnice in pomožna gozdarska oprema so na PNRP G dopustne brez dodatnih pogojev glede na Prilogo 1.
 - Gozdne ceste so dopustne tudi na PNRP K1 in K2 v oddaljenosti do 200,0 m od roba gozda kot priključek na drugo gozdno cesto ali javno cesto.
 - Na območju z naravovarstvenim statusom ali drugimi naravovarstvenimi vsebinami naj se ohranja obstoječo grmovno in drevesno vegetacijo.
20. Objekti za kmetijske proizvode in dopolnilno dejavnost to je objekt, ki ni namenjen prebivanju (npr.: zidanica, sirarna, sušilnica sadja in rib, oljarna, kisarna, mlin) in sicer:
- Gabariti: Dopustna kota pritličja je največ 0,5 m nad terenom (razen v primeru zagotavljanja varstva pred škodljivim delovanjem voda). Višina

- kapa na najvišjem delu ne sme presegati 3,5 m nad koto urejenega terena. Dopustna etažnost je pritličje.
- Oblikovanje: Podolgovata zasnova v razmerju vsaj 1:1,3. Strehe morajo biti dvokapnice s slemenom v smeri daljše stranice, strešni naklon med 35° in 45°. Izbor materialov mora zgledeovati po značilnih kvalitativnih vzorcih. Priporoča se uporaba materialov avtohtonega izvora (kamen, les). V primeru lesa morajo biti vsi leseni deli enako pobarvani.
21. Pomožni komunalni objekt (npr.: pomožni vodovodni in kanalizacijski objekt – revizijski in drugi jašek, hidrant, črpališče, grajeni oljni lovilnik in lovilnik maščob, ponikovalnica, prečrpalna postaja ter merilna in regulacijska postaje, ekološki otok): /.
22. Pomožni letališki, pristaniški objekt in pomožni objekt na smučišču (npr.: objekt navigacijskih služb zračnega prometa, svetlobni navigacijski objekt, pomožni objekti za obratovanje letališča, objekti in naprave za varovanje privez, ograja, pristaniška razsvetljava, objekt komunalne infrastrukture objekt na smučišču, ki se uporablja za obratovanje smučišča, prostor za nadzor delovanja smučišč ter priročno skladišče za vzdrževanje žičniških naprav in za reševanje, razsvetljava smučišča, naprave za zasneževanje smučišča): /.
23. Pomožni objekti namenjeni obrambi in varstvu pred naravnimi in drugimi nesrečami ter pomožni objekt za spremljanje stanja okolja in naravnih pojavov (npr.: objekt, namenjen obrambi, zaščiti in reševanju, npr. zaklon, zaklonilnik, vadbeni prostor, plezalni objekt, vadbeni bunker, vadišče na prostem, vojaško strelišče; meteorološki objekt za monitoring kakovosti zraka, objekt za hidrološki monitoring površinskih voda, objekt za monitoring podzemnih voda, objekti za opazovanje neba, objekti za spremljanje seizmičnosti) – v nadalj.: pomožni objekti za obrambo in okolje:
- V območju vseh PNRP z izjemo PNRP f so dopustni le pomožni objekti za spremljanje stanja okolja in naravnih pojavov.«
- (6) Poleg v prejšnjih točkah tega člena opredeljenih dopustnih pomožnih objektov se kot dopustni pomožni objekt na celotnem območju občine Loška dolina štejejo še:
24. Premični čebelnjak in pomožna kmetijska-gozdarska oprema (npr. brajda, klopotec, kol, količek, žična opora, opora za mrežo proti ptičem, obora, ograja za pašo živine, ograja ter opore za trajne nasade), poljska pot, premični tunel in nadkritje, zaščitna mreža, lovska preža pri čemer so dopustni gabariti objektov na naprav na PNRP K1 in K2 določeni z veljavnimi predpisi s področja gradnje in varovanja kmetijskih zemljišč.
25. Začasni objekti:
- kiosk oz. tipski zabojnik,
 - pomol, to je vstopno-izstopno mesto pristajanja in kratkotrajni privez čolnov,
 - odprti sezonski gostinski vrt, to je posebej urejeno zemljišče kot del gostinskega obrata,
 - oder z nadstreškom, sestavljen iz montažnih elementov,
 - cirkus, če so šotor in drugi objekti montažni,
 - začasna tribuna za gledalce na prostem,
26. Smučišče, vključno z začasno postavljenimi montažnimi vlečnicami.«

12. člen

V 3. točki 79. člena Odloka se črta 3. alineja.

13. člen

Spremeni se 85. člen Odloka tako, da se glasi:

- »(1) Sestavni del OPN so objekti in območja kulturne dediščine, varovani skladno s predpisi s področja varstva kulturne dediščine (v nadalj.: objekti in območja kulturne dediščine). To so kulturni spomeniki, vplivna območja kulturnih spomenikov, varstvena območja dediščine, registrirana kulturna dediščina, vplivna območja dediščine.
- (2) Objekti in območja kulturne dediščine so razvidni iz prikaza stanja prostora, ki je veljal ob uveljavitvi odloka o občinskem prostorskem načrtu in je njegova obvezna priloga, in iz veljavnih predpisov s področja varstva kulturne dediščine (aktov o razglasitvi kulturnih spomenikov, aktov o določitvi varstvenih območij dediščine).

- (3) Na objektih in območjih kulturne dediščine so dovoljeni posegi, ki prispevajo k trajni ohranitvi dediščine ali zvišanju njene vrednosti ter kulturno dediščino varujejo in ohranjajo na mestu samem (in situ).
- (4) Gradnja novega objekta, vključno z dozidavo in nadzidavo ter deli, zaradi katerih se bistveno spremeni zunanji izgled objekta, in rekonstrukcija objekta na objektih in območjih kulturne dediščine nista dovoljeni, če so s tem prizadete varovane vrednote objekta ali območja kulturne dediščine in prepoznavne značilnosti in materialno substanco, ki so nosilci teh vrednot
- (5) Odstranitev objektov ali območij ali delov objektov ali območij kulturne dediščine niso dopustne, razen pod pogoji, ki jih določajo predpisi s področja varstva kulturne dediščine.
- (6) Na objektih in območjih kulturne dediščine veljajo pri gradnji in drugih posegih v prostor prostorski izvedbeni pogoji za celostno ohranjanje kulturne dediščine. V primeru neskladja ostalih določb tega odloka s prostorsko izvedbenimi pogoji glede celostnega ohranjanja kulturne dediščine veljajo pogoji celostnega ohranjanja kulturne dediščine.
- (7) Objekte in območja kulturne dediščine je potrebno varovati pred poškodovanjem ali uničenjem tudi med gradnjo – čez objekte in območja kulturne dediščine ne smejo potekati gradbiščne poti, obvozi, vanje ne smejo biti premaknjene potrebne ureditve vodotokov, namakalnih sistemov, komunalna, energetska in telekomunikacijska infrastruktura, ne smejo se izkoriščati za deponije viškov materialov ipd.
- (8) Za kulturne spomenike in njihova vplivna območja veljajo prostorski izvedbeni pogoji, kot jih opredeljuje varstveni režim konkretnega akta o razglasitvi kulturnega spomenika. V primeru neskladja določb tega odloka z varstvenimi režimi, ki veljajo za kulturni spomenik, veljajo prostorski izvedbeni pogoji, določeni z varstvenim režimom v aktu o razglasitvi. Za kompleksne posege oziroma za posege v strukturne elemente spomenika je treba izdelati konservatorski načrt, ki je del projektne dokumentacije za pridobitev soglasja. Pogoji priprave in izdelave konservatorskega načrta so določeni s predpisi s področja varstva kulturne dediščine. S kulturovarstvenim soglasjem se potrdi konservatorski načrt in usklajenost projektne dokumentacije s konservatorskim načrtom.
- (9) Za varstvena območja dediščine veljajo prostorski izvedbeni pogoji, kot jih opredeljuje varstveni režim akta o določitvi varstvenih območij dediščine. V primeru neskladja določb tega odloka z varstvenimi režimi, ki veljajo za varstvena območja dediščine, veljajo prostorski izvedbeni pogoji določeni z varstvenim režimom v aktu o določitvi varstvenih območij dediščine.
- (10) Za registrirano kulturno dediščino, ki ni kulturni spomenik in ni varstveno območje dediščine, velja, da posegi v prostor ali načini izvajanja dejavnosti, ki bi prizadeli varovane vrednote ter prepoznavne značilnosti in materialno substanco, ki so nosilci teh vrednot, niso dovoljeni. V primeru neskladja določb tega odloka z varstvenimi režimi, ki veljajo za registrirano kulturno dediščino, veljajo prostorski izvedbeni pogoji, določeni v tem členu. Za registrirano kulturno dediščino veljajo dodatno še prostorski izvedbeni pogoji, kot jih opredeljujejo varstveni režimi za posamezne tipe kulturne dediščine in so navedeni v tem členu.
- Za registrirano stavbno dediščino se ohranjajo varovane vrednote kot so:
- tlorisna in višinska zasnova (gabariti),
 - gradivo (gradbeni material) in konstrukcijska zasnova,
 - oblikovanost zunanjsčine (členitev objekta in fasad, oblika in naklon strešin, kritina, stavbno pohištvo, barve fasad, fasadni detajli),
 - funkcionalna zasnova notranjosti objektov in pripadajočega zunanjega prostora,
 - sestavine in pritikline,
 - stavbno pohištvo in notranja oprema,
 - komunikacijska in infrastrukturna navezava na okolico,
 - pojavnost in vedute (predvsem pri prostorsko izpostavljenih objektih - cerkvah, gradovih, znamenjih itd.),
 - celovitost kulturne dediščine v prostoru (prilagoditev posegov v okolici značilnostim stavbne dediščine),
 - zemeljske plasti z morebitnimi arheološkimi ostalinami.

Za registrirano naselbinsko dediščino se ohranjajo varovane vrednote, kot so:

- naselbinska zasnova (parcelacija, komunikacijska mreža, razporeditev odprtih prostorov),
- odnosi med posameznimi stavbami ter odnos med stavbami in odprtim prostorom (lega, gostota objektov, razmerje med pozidanim in nepozidanim prostorom, gradbene linije, značilne funkcionalne celote),
- prostorsko pomembnejše naravne prvine znotraj naselja (drevesa, vodotoki itd.),
- prepoznavna lega v prostoru oziroma krajini (glede na reliefne značilnosti, poti itd.),
- naravne in druge meje rasti ter robovi naselja,
- podoba naselja v prostoru (stavbne mase, gabariti, oblike strešin, kritina),
- odnosi med naseljem in okolico (vedute na naselje in pogledi iz njega),
- stavbno tkivo (prevladujoč stavbni tip, javna oprema, ulične fasade itd.),
- oprema in uporaba javnih odprtih prostorov,
- zemeljske plasti z morebitnimi arheološkimi ostalinami.

V primeru, da pri posamezni enoti kulturne dediščine varujemo tudi zemeljske plasti z morebitnimi arheološkimi ostalinami je potrebno upoštevati tudi PIP za registrirana arheološka najdišča.

Za registrirano kulturno krajino in zgodovinsko krajino se ohranjajo varovane vrednote, kot so:

- krajinska zgradba in prepoznavna prostorska podoba (naravne in grajene ali oblikovane sestavine),
- značilna obstoječa parcelna struktura, velikost in oblika parcel ter členitve (živice, vodotoki z obrežno vegetacijo, osamela drevesa),
- tradicionalna raba zemljišč (sonaravno gospodarjenje v kulturni krajini),
- tipologija krajinskih sestavin in tradicionalnega stavbarstva (kozolci, znamenja, zidanice),
- odnos med krajinsko zgradbo oziroma prostorsko podobo in stavbo oziroma naseljem, avtentičnost lokacije pomembnih zgodovinskih dogodkov,
- preoblikovanost reliefa in spremljajoči objekti, grajene strukture, gradiva in konstrukcije ter likovni elementi in
- zemeljske plasti z morebitnimi arheološkimi ostalinami.

Za registrirano vrtnoarhitekturno dediščino se ohranjajo varovane vrednote, kot so:

- zasnova (oblika, struktura, velikost, poteze),
- grajene ali oblikovane sestavine (grajene strukture, vrtna oprema, likovni elementi),
- naravne sestavine (rastline, vodni motivi, relief),
- podoba v širšem prostoru oziroma odnos kulturne dediščine z okolico (ohranjanje prepoznavne podobe, značilne, zgodovinsko pogojene in utemeljene meje),
- rastišče z ustreznimi ekološkimi razmerami, ki so potrebne za razvoj in obstoj rastlin, in
- vsebinska, funkcionalna, likovna in prostorska povezanost med sestavinami prostorske kompozicije in stavbami ter površinami, pomembnimi za delovanje celote.

Za registrirano arheološko najdišče velja, da ni dovoljeno posegati v prostor na način, ki utegne poškodovati arheološke ostaline. Registrirana arheološka najdišča s kulturnimi plastmi, strukturami in premičnimi najdbami se varujejo pred posegi ali uporabo, ki bi lahko poškodovali arheološke ostaline ali spremenili njihov vsebinski in prostorski kontekst. Prepovedano je predvsem:

- odkopavati in zasipavati teren, globoko orati, rigolati, meliorirati kmetijska zemljišča, graditi gozdne vlake,
- poglobljati morsko dno in dna vodotokov tar jezer,
- ribariti z globinsko vlečno mrežo in se sidrati,
- gospodarsko izkoriščati rudnine oziroma kamnine in
- postavljati ali graditi trajne ali začasne objekte, vključno z nadzemno in podzemno infrastrukturo ter nosilci reklam ali drugih oznak, razen kadar so ti nujni za učinkovito ohranjanje in prezentacijo arheološkega najdišča.

Izjemoma so dovoljeni posegi v posamezna najdišča, ki so hkrati stavbna zemljišča znotraj naselij, in v prostor robnih delov najdišča ob izpolnitvi naslednjih pogojev:

- če ni možno najti drugih rešitev in
- če se na podlagi rezultatov opravljenih predhodnih arheoloških raziskav izkaže, da je zemljišče možno sprostiti za gradnjo.

V primeru, da se območje urejuje z OPPN, je treba predhodne arheološke raziskave v smislu natančnejše določitve vsebine in sestave najdišča opraviti praviloma že v okviru postopka priprave izvedbenega akta.

Za registrirano memorialno dediščino: ohranjajo se varovane vrednote, kot so:

- avtentičnost lokacije,
- materialna substanca in fizična pojavnost objekta ali drugih nepremičnin,
- vsebinski in prostorski kontekst območja z okolico ter vedute.

Za drugo registrirano dediščino: ohranjajo se varovane vrednote, kot so:

- materialna substanca, ki je še ohranjena,
- lokacija in prostorska pojavnost,
- vsebinski in prostorski odnos med dediščino in okolico.

(11) V vplivnih območjih kulturne dediščine velja, da morajo biti posegi in dejavnosti prilagojeni celostnemu ohranjanju kulturne dediščine. Ohranja se prostorska integriteta, pričevalnost in dominantnost kulturne dediščine, zaradi katere je bilo vplivno območje določeno.

(12) Za poseg v kulturni spomenik, vplivno območje kulturnega spomenika, varstveno območje dediščine ali registrirano dediščino, ki je razvidna iz prikaza stanja prostora, ki je veljal ob uveljavitvi odloka o občinskem prostorskem načrtu, je treba pridobiti kulturnovarstvene pogoje in soglasje za posege po predpisih s področja varstva kulturne dediščine.

Kulturnovarstveno soglasje je treba pridobiti tudi za posege v posamezno EUP, če je tako določeno s posebnimi prostorsko izvedbenimi pogoji, ki veljajo za to območje urejanja.

Za kompleksne posege oziroma za posege v strukturne elemente spomenika je treba pripraviti konservatorski nart, ki je del projektne dokumentacije za pridobitev kulturnovarstvenega soglasja. Pogoji priprave in izdelave konservatorskega načrta so določeni s predpisi s področja varstva kulturne dediščine. S kulturnovarstvenim soglasjem se potrdi konservatorski načrt in usklajenost projektne dokumentacije s konservatorskim načrtom.

Če se upravičeno domneva, da je v nepremičnini, ki je predmet posegov, neodkrita dediščina, in obstaja nevarnost, da bi z načrtovanimi posegi bilo povzročeno njeno poškodovanje ali uničenje, je treba izvesti predhodne raziskave skladno s predpisi s področja varstva kulturne dediščine. Obseg in čas predhodnih raziskav dediščine določi pristojna javna služba. Za izvedbo raziskave je treba pridobiti kulturnovarstveno soglasje za raziskavo po predpisih s področja varstva kulturne dediščine.

(13) Za poseg v objekt ali območje kulturne dediščine se štejejo vsa dela, dejavnosti in ravnanja, ki kakorkoli spreminjajo videz, strukturo, notranja razmerja in uporabo dediščine ali ki dediščino uničujejo, razgrajujejo ali spreminjajo njeno lokacijo. To so tudi vsa dela, ki se štejejo za vzdrževanje objekta skladno s predpisi s področja graditve objektov in drugi posegi v prostor, ki se ne štejejo za gradnjo in so dopustni na podlagi odloka OPN ali drugih predpisov.

(14) Za izvedbo predhodne arheološke raziskave na območju kulturnega spomenika, registriranega arheološkega najdišča, stavbne dediščine, naselbinske dediščine, kulturne krajine ali zgodovinske krajine je treba pridobiti kulturnovarstveno soglasje za raziskavo in odstranitev arheološke ostaline po predpisih s področja varstva kulturne dediščine. Pred pridobitvijo kulturnovarstvenega soglasja za raziskavo in odstranitev arheološke ostaline je pri pristojni območni enoti Zavoda za varstvo kulturne dediščine Slovenije treba pridobiti podatke o potrebnih predhodnih arheoloških raziskavah – obseg in čas arheoloških raziskav določi pristojna javna služba.

(15) Na območjih, ki še niso bila predhodno arheološko raziskana in ocena arheološkega potenciala zemljišča še ni znana, se priporoča izvedba predhodnih arheoloških raziskav pred gradnjo ali posegi v zemeljske plasti.

(16) Ob vseh posegih v zemeljske plasti velja obvezujoč splošni arheološki varstveni režim, ki najditelja/lastnika zemljišča/investitorja/odgovornega vodjo del ob odkritju arheološke ostaline zavezuje, da najdbo zavaruje nepoškodovano na mestu odkritja in o najdbi takoj obvesti

pristojno enoto Zavoda za varstvo kulturne dediščine, ki situacijo dokumentira v skladu z določili arheološke stroke.

- (17) Zaradi varstva arheoloških ostalin je potrebno pristojni osebi Zavoda za varstvo kulturne dediščine Slovenije omogočiti dostop do zemljišč, kjer se bodo izvajala zemeljska dela, in opravljanje strokovnega nadzora nad posegi«.

14. člen

Za 85. člen Odloka se doda nov 85. a člen, ki se glasi:

»85. a člen

(varstvo vojnih in prikritih vojnih grobišč)

- (1) V območju občine Loška dolina se nahajajo vojna in prikrita vojna grobišča, kjer je prepovedano:
- spreminjati zunanji videz grobišč v nasprotju s tem zakonom,
 - poškodovati grobišča ali odtujiti njihove sestavne elemente,
 - izvajati vsako drugo dejanje, ki pomeni krnitev spoštovanja do grobišč ali je v nasprotju s pokopališkim redom vojnih grobišč.«
- (2) Vojna grobišča v občini Loška dolina so:
- Lož, lokacija: 45°43'45.83" ~ 14°28'27.24" : na krajevnem pokopališču, desno od vhoda v sredini med družinskimi grobovi, je grobišče 19 borcev NOV,
 - Viševek, lokacija: 45°42'10.13" ~ 14°29'8.82" : na koncu krajevnega pokopališča na desni strani grobišče 50 neznanih padlih borcev NOV s spomenikom,
 - Babno polje, lokacija: 45°38'44.1" ~ 14°32'57.93" : na krajevnem pokopališču ob zidu vzporedno s cerkvijo grobišče s spomenikom 103 padlim borcem in žrtvam fašističnega nasilja med 2. sv. vojno (v grobu tudi 2 Poljaka s svojo spominsko ploščo),
 - grobišče izven pokopališča v županovem Lazu ob gozdu, 3 km od vasi Babno polje (pokopanih 30 borcev Notranjskega odreda),
 - grobnica Ulaka v Starem trgu pri Ložu na hribu Ulaka nad Starim trgom (pokopani 3 borci NOV. k.o. 1637_01 - Stari trg pri Ložu, parcela *133),
 - grobišče na pokopališču v Podcerkvi (k.o. 1635_01 - Podcerkev, parcela 1715/1, *73),
 - grobišče na pokopališču v Danah (k.o. 1634_01 - Dane, parcela 893/2).
- (2) Prikrita vojna grobišča v občini Loška dolina so:
- Kozarišče: grobišče Grobnica (lokacija: 45°40'12.38" ~ 14°27'25.46"),
 - Kozarišče: grobišče Jama Kozlovka (lokacija: 45°39'50.44" ~ 14°27'59.42") - navpično in okoli 56 globoko brezno v smrekovem gozdu ob cesti Kozarišče - Knežak,
 - Vrh: grobišče Nevinje jama (lokacija: 45°39'4.75" ~ 14°30'8.2") - na SV pobočju predgorja Snežnik, 1 km vzhodno od lovske kočje Grajševka.
- (3) Območja vojnih in prikritih vojnih grobišč so razvidna iz prikaza stanja prostora v skladu z veljavno zakonodajo.«.

15. člen

Spremeni se 94. člen Odloka tako da se glasi:

- » (1) Poplavna območja in razredi poplavne nevarnosti so določeni v skladu s predpisi o vodah, na osnovi izdelanih in potrjenih strokovnih podlag. Poplavna območja, karte poplavne nevarnosti ter karte razredov poplavne nevarnosti so sestavni del prikaza stanja prostora. Na območjih, kjer razredi poplavne nevarnosti še niso določeni, so sestavni del prikaza stanja prostora opozorilna karta poplav in podatki o poplavnih dogodkih.
- (2) Na poplavnih območjih, za katera so izdelane karte poplavne nevarnosti in določeni razredi poplavne nevarnosti, je pri načrtovanju prostorskih ureditev oziroma izvajanju posegov v prostor treba upoštevati predpis, ki določa pogoje in omejitve za posege v prostor in izvajanje dejavnosti na območjih, ogroženih zaradi poplav. Pri tem je treba zagotoviti, da se ne povečajo obstoječe stopnje ogroženosti na poplavnem območju in izven njega.
- (3) Če načrtovanje novih prostorskih ureditev oziroma izvedba posegov v prostor povečuje obstoječo stopnjo ogroženosti, je treba skupaj z načr-

tovanjem novih prostorskih ureditev načrtovati celovite omilitvene ukrepe za zmanjšanje poplavne ogroženosti, njihovo izvedbo pa končati pred začetkom izvedbe posega v prostor.

- (4) Omilitveni ukrepi se lahko izvajajo etapno v skladu s potrjeno strokovno podlago, pri čemer mora biti ves čas izvajanja zagotovljena njihova celovitost. Po izvedbi omilitvenih ukrepov se v prikazu stanja prostora prikaže nova poplavna območja, karte poplavne nevarnosti ter karte razredov poplavne nevarnosti.
- (5) Na poplavnih območjih, za katera razredi poplavne nevarnosti še niso bili določeni, so dopustne samo rekonstrukcije in vzdrževanje objektov v skladu s predpisi, ki urejajo graditev objektov, če ne povečujejo poplavne ogroženosti in ne vplivajo na vodni režim in stanje voda.
- (6) EUP, ki so (delno) pozidane in ležijo (delno) na poplavnih območjih, opredeljenih v prejšnjem odstavku tega člena, so: DA 02, DA 03, DA 05, GS 01, GS 03, GS 04, IV 01, IV 02, IV 03, IV 04, IV 06, IV 07, IV 08, KE 04/a-A 5, KE 04/a-A 29, KE 04/a-A 34, KE 04/a-A 43, KE 04/a-A 45, KO 01, KO 03, KO 07, KO 08, LO 09, MA 01, MA 02, MA 04, MA 10, MA 14, MA 15, NA 05, NA 06, NA 07, NA 08, NA 09, PC 02, PC 07, PU 02, PU 05, PU 06, PU 07, PU 10, ST 07, ST 08, ST 09, ST 13, ST 15, ST 16, ST 17, ST 20, ST 23, ST 27, ST 28/1 IP, ST 29 in ŠM 01, ŠM 04, VH 02, VH 03, VH 04, VH 06, VH 08, VH 09, VI 02, VI 03 in VI 05.
- (7) EUP, ki predstavljajo prosta stavbna zemljišča in ležijo (delno) na poplavnih območjih, opredeljenih v prejšnjem odstavku tega člena, so: LO 08 CDo, KO 02 SSe, KO 06 SSe, ST 21/1 CDi, ST 21/2 ZD, ST 21/3 ZS, ST 28/2 ZD, VI 04 SK in VI 10 ZD.
- (8) Ne glede na določbe drugega in petega odstavka tega člena so na poplavnem območju dopustni posegi v prostor in dejavnosti, ki so namenjeni varstvu pred škodljivim delovanjem voda, ter posegi in dejavnosti v skladu ter pod pogoji, ki jih določajo predpisi o vodah.
- (9) Na poplavnih območjih, ki so prikazana v Prikazu stanja prostora (priloga tega Odloka) ni dopustno odlaganje nenevarnih snovi ali postavitve začasnih objektov, namenjenih (začasnemu) skladiščenju nenevarnih snovi ali izvedba drugih posegov v prostor, ki služijo začasnemu skladiščenju na prostem.«.

16. člen

Spremeni se 98. člen tako da se glasi:

- »(1) Ta odlok, glede na občutljivost za škodljive učinke hrupa, določa stopnje varstva pred hrupom, ki so določene za zmanjševanje onesnaževanja okolja s hrupom za posamezne površine in sicer:
- I. stopnja varstva pred hrupom je določena za površine na mirnih območjih na prostem, ki potrebujejo povečano varstvo pred hrupom - površine gozdnih zemljišč z varovalnimi gozdovi in gozdnimi rezervati (del KE 01 s PNRP Gr, del KE Op s PNRP Gr in del KE 09 s PNRP Gv) pri čemer se v primeru opravljanja gozdno-gospodarskih del upoštevajo merila za II. stopnjo varstva pred hrupom.
 - II. stopnja varstva pred hrupom je določena za EUP, na katerih ni dopusten noben poseg v okolje, ki je moteč zaradi povzročanja hrupa: GS 02 CD, VR 04 BT.
 - III. stopnja varstva pred hrupom je določena za površine podrobnejše namenske rabe prostora, na katerih so dopustni z vidika hrupa manj moteči posegi v okolje: SK, SKj, A, CU, CDi, CDk, CDo, ZS, ZP, ZD in ZK ter območja EUP s PNRP SSe, SSv in BT, ki niso opredeljena kot območja II. stopnje varstva pred hrupom v prejšnji alineji te točke.
 - IV. stopnja varstva pred hrupom je določena za stavbe na naslednjih površinah podrobnejše namenske rabe, na katerih je dopusten poseg v okolje, ki je lahko bolj moteč zaradi povzročanja hrupa: IP, IG, IK, PC, PO, O, VC, K1, K2 (razen na mirnih območjih KE), G (vse površine za izvajanje dejavnosti z gozdarskega področja in vse površine gozda kot zemljišča) in ostala območja.
- (2) V IV. stopnji varstva pred hrupom je treba vse obstoječe stanovanjske objekte varovati ali urejati pod pogoji za III. stopnjo varstva pred hrupom.
- (3) Na meji med I. in IV. stopnjo varstva pred hrupom ter na meji med II. in IV. stopnjo varstva pred hrupom mora biti območje, ki obkroža IV.

stopnjo varstva pred hrupom v širini z vodoravno projekcijo 1000 m na katerem veljajo pogoji varstva pred hrupom za III. stopnjo varstva pred hrupom. Širina 1000 m pasu je lahko manjša, če zaradi naravnih ovir širjenja hrupa ali ukrepov varstva pred hrupom ali zaradi drugih razlogov na I. oziroma na II. območju varstva pred hrupom niso presežene mejne vrednosti kazalcev hrupa, določene za to območje. V tem 1.000 m pasu med I. in IV. stopnjo varstva pred hrupom na območju gozdov, se hrup, ki nastane pri opravljanju gozdnogospodarskih del in gradnji gozdnih prometnic, ne šteje za hrup, ki negativno vpliva na gozdne rezervate in varovalne gozdove.

- (4) Novogradnje objektov z varovanimi prostori na območju preobremenjenim s hrupom niso dopustne. Obstoječe objekte na takšnih območjih je dovoljeno rekonstruirati s pasivno protihrupno zaščito. Upravljalavec vira hrupa, ki je povzročitelj prekomerne obremenitve okolja s hrupom je zadolžen, da vir hrupa sanira, tako da mejne vrednosti kazalcev hrupa v okolju ne bodo presežene.
- (5) Za javne prireditve, javne shode ali druge dogodke, morajo organizatorji, v skladu z Uredbo o načinu uporabe zvočnih naprav, ki na shodih in prireditvah povzročajo hrup (Ur. l. RS, št. 118/05) oz. drugimi veljavnimi področnimi predpisi, izpolnjevati način in pogoje uporabe zvočnih naprav ter druge ukrepe z namenom, da med shodom ali prireditvijo zaradi uporabe zvočnih naprav, hrup ne presega kritičnih obremenitev okolja.
- (6) Če je vir hrupa cesta, železniška proga ali druga prometna infrastruktura, mora upravljalavec teh virov hrupa zagotoviti izvedbo ukrepov za zmanjšanje emisije hrupa v okolje in prilagoditi hitrost vozil oziroma vlakov na stopnjo, ki ne povzroča čezmerne obremenitve okolja s hrupom.
- (7) Ob pripravi OPPN je treba v elaboratu varstva pred hrupom za vplivno območje OPPN ugotoviti obstoječe stanje obremenitve s hrupom na podlagi detajlnih modelov izračunov ali meritev in izdelati simulacijo sprememb obremenitev s hrupom zaradi novih gradenj ter skladno s tem zagotoviti ustrezne protihrupne ukrepe. Izvedba ukrepov za zaščito poselitvenih območij oziroma območij spremenjene rabe prostora je obveznost povzročiteljev hrupa.

17. člen

V 2. alineji 2. točke 102. člena Odloka se za zadnjo besedo stavka doda: »a le kadar gre za izboljšanje bivalnega standarda,«.

V 4. točki 102. člena Odloka se zadnja besedica v stavku črta in nadomesti z besedico »SK«.

Za zadnjo točko 102. člena Odloka se dodata novi točki, ki se glasita:

»(6) Če funkcionalna parcela objekta oz. gradbena parcela k objektu ni bila določena, se zanjo šteje tisti del površine zemljiške parcele, na kateri stoji objekt (stavbišče), pomnožen s faktorjem 1,5. Kot njen sestavni del se upoštevajo tudi zemljišča, ki so kot stavbišče ali dvorišče vpisana v zemljiško knjigo.

(7) Če zakonito zgrajeni objekt ni vrisan na karti 3: Prikaz območij enot urejanja prostora, podrobnejše namenske rabe prostora in prostorskih izvedbenih pogojev, zanj veljajo enake določbe kot za vrisane objekte.«.

18. člen

V 104. členu Odloka se spremeni 5. točka in sicer se spremeni zadnja tabela tako, da se glasi:

DRUGA OBMOČJA	DEJAVNOSTI
K1, K2 – NAJBOLJŠA IN DRUGA KMETIJSKA ZEMLJIŠČA	– Osnovne dejavnosti: kmetijstvo. – Spremljajoče dejavnosti: druge dejavnosti, ki služijo tem območjem.

DRUGA OBMOČJA	DEJAVNOSTI
G-GOZDNA ZEMLJIŠČA	– Osnovne dejavnosti: so namenjena za gojenje in ekonomsko izkoriščanje gozdov – gozdarstvo, lov. – Spremljajoče dejavnosti: rekreacija in druge dejavnosti, ki služijo tem območjem v skladu z gozdnogospodarskimi načrti in lovsko upravljavskimi načrti.
Gv in Gr - območja gozdnih zemljišč z varovalnimi gozdovi in gozdnimi rezervati	– Osnovne dejavnosti: so namenjena za gojenje gozdov – gozdarstvo, lov. – Spremljajoče dejavnosti: varovanje gozdov in druge dejavnosti, ki služijo tem območjem v skladu z gozdnogospodarskimi načrti in lovsko upravljavskimi načrti.
VC-CELINSKE VODE in VI- OBMOČJA VODNE INFRASTRUKTURE	– Osnovne dejavnosti: so namenjena za izvajanje dejavnosti s področja rabe voda. – Spremljajoče dejavnosti: ribištvo, rekreacija.

19. člen

V 106. členu Odloka se spremeni 6. vrstica tabele tako, da se glasi:

Dopustna izraba	FZ: 0,4 Fl: 0,6 Višina: 10 m	FZ: 0,4 Fl: 1,2 Višina: 10 m	FZ: 0,4 Fl: 0,6 Višina: 10 m
-----------------	------------------------------------	------------------------------------	------------------------------------

V 106. členu se v zadnji vrstici v zadnjem stavku izraz »stanovanjski objekti« nadomesti z izrazom »stavbe«.

20. člen

V 108. členu Odloka se spremeni 6. vrstica tabele tako, da se glasi:

Dopustna izraba	FZ: 0,5* Fl: 1,2* Višina: upoštevanje prevladujoče višine objektov v enoti oz. sosednjih enot
-----------------	---

* dopustno je odstopanje od navedenih vrednosti Fl in FZ v skladu z veljavnimi normativi za področje šolstva in izobraževanja

21. člen

V 109. členu Odloka se spremeni 6. vrstica tabele tako, da se glasi:

Dopustna izraba	FZ: 0,8 Fl: 1,2 Višina: 13 m	FZ: 0,8 Fl: 1,2 Višina: 10 m	FZ: 0,8 Fl: 1,2 Višina: 10 m
-----------------	------------------------------------	------------------------------------	------------------------------------

22. člen

V 110. členu Odloka se spremeni 5. vrstica tabele tako, da se glasi:

Dopustna izraba	FZ: 0,6 Fl: 1,2 Višina: 10 m*
-----------------	-------------------------------------

* Dopustne so tudi višine, ki upoštevajo prevladujoče višine objektov v EUP ali pEUP.

23. člen

Za 114. člen Odloka se doda nov 114. a člen, ki se glasi:

»114. a člen

(splošni prostorski izvedbeni pogoji za gradnjo in posege na območju vodne infrastrukture)

(1) Na območjih »VI – območja vodne infrastrukture« veljajo naslednji splošni prostorski izvedbeni pogoji:

Namenska raba	V - vodne površine
Podrobnejša namenska raba	VI Območja vodne infrastrukture
Dopustni objekti in druge prostorske ureditve	Območja so namenjena vodnim objektom, kot so pregrade, jezovi in podobno. Dopustna je gradnja objektov, omrežja in naprav za potrebe vodne infrastrukture.
Drugi pogoji	/

Za 116. člen Odloka se dodajo novi 116. a in 116. b člen, ki se glasijo:

»116. a člen

(splošni prostorski izvedbeni pogoji za posege v območju gozdnih zemljišč z varovalnimi gozdovi)

(1) Na območjih »Gv - območja gozdnih zemljišč z varovalnimi gozdovi« veljajo naslednji splošni prostorski izvedbeni pogoji:

Namenska raba	G - gozdna zemljišča
Podrobnejša namenska raba	Gv Območja gozdnih zemljišč z varovalnimi gozdovi
Dopustni objekti in druge prostorske ureditve	Gozdovi, ki v zaostrenih ekoloških razmerah varujejo sebe, svoje zemljišče in nižje ležeča zemljišča, in gozdovi, v katerih je izjemno poudarjena katera koli druga ekološka funkcija, so v skladu z Uredbo o varovalnih gozdovih in gozdovih s posebnim pomenom razglašeni za varovalne gozdove.
Drugi pogoji	V varovanih gozdovih so posegi (gradnja objektov) načeloma prepovedani. Posegi in obnovitvena, vzdrževalna ter varstvena dela, ki so sestavni del režima gospodarjenja z varovalnimi gozdovi in so v skladu s sprejetimi gozdnogospodarskimi načrti, se lahko izvajajo na podlagi predhodno pridobljenega dovoljenja, ki ga izda resorno Ministrstvo.

116. b člen

(splošni prostorski izvedbeni pogoji za posege v območju gozdnih zemljišč z gozdnimi rezervati)

(1) Na območjih »Gr - območja gozdnih zemljišč z gozdnimi rezervati« veljajo naslednji splošni prostorski izvedbeni pogoji:

Namenska raba	G - območja gozdnih zemljišč
Podrobnejša namenska raba	Gr Območja gozdnih zemljišč z gozdnimi rezervati
Dopustni objekti in druge prostorske ureditve	Gozdovi, v katerih je izjemno poudarjena zaščitna, rekreacijska, turistična, poučna, higiensko-zdravstvena, obrambna ali estetska funkcija, so v skladu z Uredbo o varovalnih gozdovih in gozdovih s posebnim pomenom razglašeni za gozdove s posebnim pomenom oziroma gozdne rezervate.
Drugi pogoji	V gozdovih s posebnim pomenom oz. gozdnih rezervatih so posegi (gradnja objektov) v gozd prepovedani z izjemo postavitve informativnih tabel ter vzdrževanje objektov kulturne dediščine, potem ko se ugotovi, da ta dela ne bodo povzročila spremembe obstoječega naravnega stanja in ne bodo vplivala na nemoten naravni razvoj v prihodnosti. Pogoji za izvedbo del se določijo na podlagi mnenja Zavoda za gozdove Slovenije, ob upoštevanju usmeritev v gozdnogospodarskih načrtih. V primerih, ko se bodo ta dela izvajala v območjih, ki so varovana ali zavarovana po predpisih s področja ohranjanja narave, se mora pridobiti in upoštevati tudi mnenje Zavoda RS za varstvo narave.

24. člen

V 117. člen Odloka se spremeni 8. vrstica tabele tako, da se glasi:

ŠM-01 SK	Šmarata
----------	---------

25. člen

V 117. členu Odloka se dodata novi 2. in 3. točka, ki se glasita:

»(2) V območju EUP iz prve točke tega člena je potrebno poleg podrobnih prostorskih izvedbenih pogojev za PNRP SS ali SK upoštevati še naslednje pogoje in sicer:

- upoštevati je treba obstoječe razpoznavne gradbene linije,
 - v območjih vaških jeder je pri določitvi lege stavbe treba slediti talni zasnovi vaškega jedra in obstoječim gradbenim linijam,
 - upoštevajo naj se smernice Zavoda za varstvo kulturne dediščine.
- (3) V območju EUP iz prve točke tega člena veljajo za pomožne objekte še ti pogoji:
- drvarnica - mora imeti podolgovat tloris, obod iz lesenih pokončnih letev, dvokapno streho z naklonom 35 - 45 stopinj, opečno kritino - izjemoma, če ne vpliva na varovane lastnosti enote, so možna tudi odstopanja,
 - garaža - prvenstveno je treba zagotavljati njihovo vključevanje v objekte (gozpodarske, poslovne, stanovanjske) oz. v obliki nadkritih parkirnih mest,
 - bazen - znotraj historičnih naselbinskih jeder in na območjih dediščinske kulturne krajine načeloma ni dopusten - sicer je potrebna predhodna preveritev nemoteče vključitve v prostor,
 - steklenjaki in rastlinjaki - niso dovoljeni v območjih naselbinske dediščine in dediščinske kulturne krajine,
 - rezervoar - potrebna predhodna preveritev nemoteče vključitve v prostor, načeloma naj bo omejen z neizstopajočo živo mejo,
 - ograje - v naselbinski dediščini načeloma ni prisotna, izjemoma v obliki, kot kaže morfološka analiza naselja, v ostalih območjih dediščine naj bo iz naravnih materialov (ali žična, ki je lahko prepletena z živo mejo), na območjih dediščinske kulturne krajine ograditev posameznih delov kmetijskega zemljišča ni sprejemljiva,
 - čebelnjak - sledijo naj tradicionalnemu vzoru,
 - gnojišče, gnojna jama - ograda ne sme presežati 1,3 m, locirano je lahko le v okviru domačije, v neposredni bližini hleva,
 - gozdna učna pot - v območjih kulturne dediščine je treba izdelati celostno podobo učnih tabel,
 - gozdna žičnica - naj se izogiba objektom in območjem kulturne dediščine,
 - kašča - sledijo naj tradicionalnemu vzoru,
 - kozolec - dopustna je postavitve regionalno značilnih kozolcev: toplar, nizki toplar; zaželeno je predvsem ohranjanje obstoječih,
 - kmečka lopa - v območjih kulturne dediščine možna postavitve le v okviru funkcionalnega zemljišča kmetije,
 - poljska pot - peščena, oz. se utrdi le po kolesnicah (asfalt in tlakovci niso dopustni),
 - silos - je možen samo v horizontalni obliki in to le v okviru kmečkega gospodarstva,
 - skedenj - dopustna je postavitve regionalno značilnih skednej,
 - začasni objekti za sezonsko turistično ponudbo se v območjih kulturne dediščine lahko
 - načrtujejo le v okviru priprave celostnega urejanja določenega območja,
 - začasni objekti za prireditve se smejo za omejen čas postavljati tudi v območja kulturne dediščine,
 - začasni objekti za skladiščenje naj se ne postavljajo v območja kulturne dediščine,
 - v območjih kulturne dediščine je treba urbano opremo načrtovati celostno.«.
- Ukine se 118., 119. in 120. člen Odloka.

26. člen

Za 5. točko 121. člena Odloka se doda nova 6. točka, ki se glasi:

»Ne glede na prejšnje točke tega člena so prostorski izvedbeni pogoji v obsegu in natančnosti OPPN za EUP z oznako KO 11, KO 12, ST 29/4 in KN 03 določeni v 121 a., 121 b. in 121 c. členu tega Odloka.«.

27. člen

Za 121. člen Odloka se dodajo novi 121. a, 121. b, 121. c in 121. č člen, ki se glasijo:

»121. a člen

(PIP za EUP KO 11 in KO 12)

(1) Območje EUP z oznako KO 11 in KO 12 se nahaja:

- jugovzhodno od naselja Kozarišče,
- na območju zemljišč s parc. št.: 944, 945, 946, 947, 948, 950, 982/3, 986, 991, 990, 989, 988, 987/1, 987/2, 1271, 1267, 1268, 1270, 1269, 913, 912, 910, 907, 906, 903, 902, 899, 898, 897, 896, 892, 891, 890, 887, 886, 885, 884, 1275, 1276, 1277, 1278, 879, 1280, 1281, 1282, 1283, 1284, 1285, 1286, 1287, 1288, 869, 868, 867, 866, 865/1, 865/2, 863, 864, 1292, 1293, 794/14, 794/16, 794/12, 809, 808, 805, 804, 802, 801, 800, 799, 798, 797, 795, 796, 790, 793, 792, 791, NN01, 794/13, 794/2, 794/15, 2463/6, 1323, 1328, 1327, 1325, 1324, 794/5, 1321, 1320, 1319, 1322, 1317, 1318, 1316, 1315, 1313/6, 1313/5, 1313/4, 1313/3, 1313/2, 1313/1, 1312/2, 1312/1, 1314, 1302, 794/17, 794/11, 1294/2, 1294/3, 1294/1, 794/18, 794/10 vse k.o. Kozarišče.

(2) Območje EUP z oznako KO 11 in KO 12 obsega skupaj 0,66 ha, od tega območje EUP KO 11 obsega 1.958,2 m² in KO 12 obsega 4.608,7 m².

(3) Obravnavano območje je namenjeno ureditvi javnih poti do območja vodnih vrtin, ki vključuje tudi območja treh vodnih vrtin, ki so vključene v javni vodovodno omrežje občine Loška dolina.

(4) Koncept ureditve območja: Ureditev dveh javnih cest do območja vodnih vrtin v pretežno gozdnatem svetu obsega:

- ureditev dveh javnih cest,
- ureditev območij treh vodnih vrtin.

(5) Opis rešitev: trasi načrtovanih javnih poti v dolžini 180,0 m in 480,0 m se priključi na obstoječo javno pot JP 729506 Kozarišče - Tašca, ki se na preostalo prometno mrežo navezuje v naselju Kozarišče. Trasa severne poti z oznako C1 povezuje vodno vrtino z oznako V1. Trasa južne poti z oznako C2 povezuje dve vodni vrtini z oznako V2 in V3.

(6) Opis vplivov in povezav:

- območje je odmaknjeno od obstoječega naselja Kozarišče,
- v bližini se nahajata še naselji Podgora pri Ložu (severovzhodno od območja) in naselje Vrh (vzhodno od območja),
- območje vodnih vrtin služi za napajanje javnega vodovodnega omrežja za naselja v občini Loška dolina.

(7) Vsi lokacijski pogoji in usmeritve za projektiranje in gradnjo za posamezne objekte (razen meril glede parcelacije in lege objektov) so določeni z merili in pogoji za območja s PNRP: območje vodne infrastrukture z grafično oznako VI, opredeljenimi v 114. a členu Odloka pri čemer so dopustni še objekti so gradbeno inženirski objekti: CC-SI 21120 Lokalne ceste in javne poti, nekategorizirane ceste in gozdne ceste.

(8) Za območje pEUP KO 11 in KO 12 so ne glede na prejšnjo točko tega člena merila in pogoji glede parcelacije, lege objektov in zasnove komunalne opreme določeni v naslednjih točkah tega člena.

(9) Merila glede parcelacije v območju funkcionalne parcele objekta:

- območje z oznako C1 meri 930,0 m², oblika v skladu z grafičnimi usmeritvami,
- območje z oznako C2 meri 2.425,0 m², oblika v skladu z grafičnimi usmeritvami.

(10) Merila za lego objektov v območju funkcionalne parcele objekta: lega objektov je določena z mejami funkcionalne parcele objekta z oznako C1 in C2.

(11) Zasnove projektnih rešitev komunalne opreme:

- severna javna pot z oznako C1 poteka od obstoječe javne poti JP 729506 Kozarišče - Tašca do vodne vrtine z oznako V1,
- južna javna pot z oznako C2 poteka od obstoječe javne poti JP 729506 Kozarišče - Tašca do vodnih vrtin z oznako V2 in V3.

(12) Karakteristični prečni profil ceste je:

- širina profila ceste z oznako C1 najmanj 3,60 m: 2,60 m vozišče + 2 x 0,50 m bankina,

- širina profila ceste z oznako C2 najmanj 4,00 m: 3,00 m vozišče + 2 x 0,50 m bankina.

(13) Varovalni koridor ceste z oznako C1 in C2 je širok 4,0 m.

(14) Načrtovani prostorski ukrepi:

- nepremičnine, potrebne za gradnjo gospodarske javne infrastrukture v skladu z določbami tega Odloka, se lahko v skladu z 93. do vključno 108. členom ZureP-1 in 109. členom ZPNačrt razlasti ali omeji s pravico uporabe za določen čas, kakor tudi obremenjeni z začasno ali trajno služnostjo,

- nepremičnine, potrebne za gradnjo gospodarske javne infrastrukture, so prikazane v grafičnem prikazu izvedbenega dela SDOPN kot načrtovano javno dobro in območje načrtovane gradnje omrežja GJI na Listu 2.1, 2.2.1 in 2.2.2: Načrt parcelacije s tehničnimi elementi za zakoličbo parcel ter prikazom javnega dobra M 1:500 in Listu 2.1.1 in 2.2.2.1: Tehnični elementi za zakoličbo parcel.

(15) V grafičnih prikazih izvedbenega dela SDOPN za območje EUP KO 11 in KO 12 je prikazana:

- rešitev načrtovanih objektov in površin in določitev meril in pogojev glede priključevanja objektov na gospodarsko javno infrastrukturo in grajeno javno dobro v natančnosti in vsebini občinskih podrobnih prostorskih načrtov na Listu 1.1, 1.2.1 in 1.2.2: Ureditvena situacija s prikazom ureditev glede poteka omrežij in priključevanja objektov na GJI, M 1: 500,

- določitev meril in pogojev glede parcelacije z prikazom usmeritev za parcelacijo v grafičnem prikazu v natančnosti in vsebini občinskih podrobnih prostorskih načrtov na Listu 2.1, 2.2.1 in 2.2.2: Načrt parcelacije s tehničnimi elementi za zakoličbo parcel ter prikazom javnega dobra, M 1:500 in Listu 2.1.1 in 2.2.2.1: Tehnični elementi za zakoličbo parcel.

(16) PIP glede priključevanja objektov na gospodarsko javno infrastrukturo in grajeno javno dobro za območje pEUP, so navedeni v prejšnjih točkah tega člena in v splošnih prostorskih izvedbenih pogojih Odloka.

(17) PIP glede celostnega ohranjanja kulturne dediščine, ohranjanja narave, varstva okolja in naravnih dobrin ter varstva pred naravnimi in drugimi nesrečami ter obrambnih potreb za območje pEUP so določeni v splošnih prostorskih izvedbenih pogojih Odloka.

(18) Dopustno je odstopanje od obsega in dimenzij in sicer do 10 % posameznega obsega (površine) ali dimenzije tlorisnih gabaritov stavb, platojev, naklona cest in brežin ter ± 0,50 m od dimenzij višinskih gabaritov, navedenih v prejšnjih točkah tega člena, pri čemer se v dimenzije prej navedenih višinskih gabaritov ne šteje inštalacijskih in tehnoloških naprav in opreme (npr.: dimniki, inštalacijski jaški, ipd.).

(19) Dopustna je tudi druga ureditev prometnega, vodovodnega, kanalizacijskega in elektroenergetskega omrežja, naprav in objektov kot je določena v grafičnih prikazih pod pogojem, da:

- bodo pri nadaljnjem podrobnejšem proučevanju pridobljene rešitve, ki so primernejše iz tehničnega ali okolje varstvenega vidika, pri čemer pa se z njimi ne smejo poslabšati prostorske in okoljske razmere,

- ta odstopanja niso v nasprotju z javnimi interesi in morajo z njimi soglašati organi in organizacije, ki jih ta odstopanja zadevajo.

(20) Dopustna so tudi manjša odstopanja od tehničnih elementov za zakoličbo objektov in parcel, ki so posledica natančnejše stopnje obdelave projektov ali prenosa geodetskih podatkov v naravo. Večja odstopanja so dopustna v skladu s prejšnjimi točkami tega člena.

121. b člen

(PIP za EUP ST 29/4)

(1) Območje pEUP z oznako ST 29/4 se nahaja:

- severno od naselja Pudob,
- na območju zemljišč s parc. št.: 982/32, 982/27, 983/32, 982/12, 982/26, *78, 982/25, 982/9, *83, 982/24, *76, 982/10, 982/23, 982/13, *88, 1021, 1020, 982/22, 982/11, 982/1, 995/4, 995/3, 995/2, 995/1, 1008/4, 1009/1, 1009/2, 997/7, 997/3, 997/6,

- 997/2, 997/5, 997/1, 997/4, 1008/5, 1008/2, 975/2, 975/1, *54, 63/2, 63/3, 63/1, 62, 59, *1/1, *1/2, *2/1, vse k.o. Pudob in 1265, 1226, 1255/2, 1297, *89, *82/2, 1303, 1329, 1345/1, 1344/1, 1348/1, 1293, 2037/2, 2049/4, *98, 2049/1, 2049/3, 2049/5, 2049/2, 1360/2, 1360/4, 1360/3, 2034, 1365, 2037/3, 1381/2, 1384/2, 1385, 1389/1, 1390, 1391, 1392, 1394, 1395/1, 1395/2, 1396/1, 1396/2, 1397/1, 1397/2, 1398/1, 1398/2, 1399/1, 1399/2, 1400/1, 1400/2, 1401/1, 1401/2, 1402/1, 1402/2, 1403/1, 1403/2, 1404/1, 1404/2, 1405/1, 1405/2, 1406/1, 1406/2, 1407/1, 1407/2, 1408, 1409, 2037/4, 1410/2, 1410/3, 1411/2, 1430/1, 1430/2, 1431/1, 1431/2, 1433/1, 1433/2, 1435/1, 1435/2, 1436/1, 1436/2, 1437/1, 1437/2, 1438, 1439, 1454/2, 1454/1, 1453, 1455/1, 1455/2, 2038/1, 2038/2, 2037/1, vse k. o. Nadlesk.
- Območje pEUP z oznako ST 29/4 obsega 0,87 ha.
- (2) Obravnavano območje je namenjeno ureditvi prometno varnega odseka regionalne ceste R1-213, odsek 1365 Bloška Polica – Pudob z ureditvijo enostranskega pločnika.
- (3) Koncept ureditve območja: ureditev enostranskega pločnika ob regionalni cesti R1-213, odsek 1365 Bloška Polica – Pudob v smeri IC Marof proti naselju Pudob.
- (4) Opis rešitev: trasa načrtovanega enostranskega pločnika v dolžini 480,0 m poteka ob obstoječi regionalni cesti R1-213, odsek 1365 Bloška Polica – Pudob v naselju Pudob. Trasa pločnika povezuje območje industrijske cone Marof in vaško jedro naselja Pudob. Na posameznih odsekih je predvidena varovalna ograja med voziščem in pločnikom.
- (5) Opis vplivov in povezav:
- potek in širina regionalne ceste se ohranjata,
 - obstoječi objekti (stavbe) ob cesti se ohranijo,
 - z ureditvijo pločnika se izboljša prometna varnost območja.
- (6) Vsi lokacijski pogoji in usmeritve za projektiranje in gradnjo za posamezne objekte (razen meril glede parcelacije in lege objektov) so določeni z merili in pogoji za območja s PNRP: območje prometne infrastrukture z grafično oznako PC, opredeljenimi v 113. členu Odloka.
- (7) Za območje pEUP ST 29/4 so ne glede na prejšnjo točko tega člena merila in pogoji glede parcelacije, lege objektov in zasnove komunalne opreme določeni v naslednjih točkah tega člena.
- (8) Merila glede parcelacije v območju funkcionalne parcele objekta:
- območje z oznako P1 meri 1.801,83 m², oblika v skladu z grafičnimi usmeritvami,
 - območje z oznako P2 meri 109,40 m², oblika v skladu z grafičnimi usmeritvami.
- (9) Merila za lego objektov v območju funkcionalne parcele objekta: lega objektov je določena z mejami funkcionalne parcele objekta z oznako P1 in P2.
- (10) Zasnove projektnih rešitev komunalne opreme:
- pločnik z oznako P1 poteka ob obstoječi regionalni cesti R1-213, odsek 1365 Bloška polica – Pudob,
 - pločnik z oznako P2 poteka ob obstoječi regionalni cesti R1-213, odsek 1365 Bloška Polica - Pudob v križišču z obstoječo lokalno cesto LC 041043 Gorenje j. - Dane - Nadlesk.
- (11) Tipični prečni profil pločnika je: širina profila pločnika z oznako P1 in P2 je 1,70 m.
- (12) Varovalni koridor pločnika je:
- širina varovalnega koridorja pločnika z oznako P1 je 3,70 m (v območju, kjer je poleg pločnika predvidena tudi varovalna ograja, se varovalni koridor razširi na 5,30 m),
 - širina varovalnega koridorja pločnika z oznako P2 je 3,70 m.
- (13) Načrtovani prostorski ukrepi:
- nepremičnine, potrebne za gradnjo gospodarske javne infrastrukture v skladu z določbami tega Odloka, se lahko v skladu z 93. do vključno 108. členom ZureP-1 in 109. členom ZP Načrt razlasti ali omeji s pravico uporabe za določen čas, kakor tudi obremenjeni z začasno ali trajno služnostjo,
 - nepremičnine, potrebne za gradnjo gospodarske javne infrastrukture, so prikazane v grafičnem prikazu izvedbenega dela SDOPN kot načrtovano javno dobro in območje načrtovane gradnje omrežja GJI na Listu 2.1 in 2.2: Načrt parcelacije s tehničnimi elementi za zakoličbo parcel ter prikazom javnega dobra M 1:500 in Listu 2.3: Tehnični elementi za zakoličbo parcel.
- (14) V grafičnih prikazih izvedbenega dela SDOPN za pEUP ST 29/4 je prikazana:
- rešitev načrtovanih objektov in površin in določitev meril in pogojev glede priključevanja objektov na gospodarsko javno infrastrukturo in grajeno javno dobro v natančnosti in vsebini občinskih podrobnih prostorskih načrtov na Listu 1.1 in 1.2: Situacija s prikazom ureditev glede poteka omrežij in priključevanja objektov na GJI, M 1:500,
 - določitev meril in pogojev glede parcelacije z prikazom usmeritev za parcelacijo v grafičnem prikazu v natančnosti in vsebini občinskih podrobnih prostorskih načrtov na Listu 2.1 in 2.2: Načrt parcelacije s tehničnimi elementi za zakoličbo parcel ter prikazom javnega dobra, M 1:500 in Listu 2.3: Tehnični elementi za zakoličbo parcel.
- (15) PIP glede priključevanja objektov na gospodarsko javno infrastrukturo in grajeno javno dobro za območje pEUP, so navedeni v prejšnjih točkah tega člena in v splošnih prostorskih izvedbenih pogojih Odloka.
- (16) PIP glede celostnega ohranjanja kulturne dediščine, ohranjanja narave, varstva okolja in naravnih dobrin ter varstva pred naravnimi in drugimi nesrečami ter obrambnih potreb za območje pEUP so določeni v splošnih prostorskih izvedbenih pogojih Odloka.
- (17) Dopustno je odstopanje od obsega in dimenzij in sicer do 10 % posameznega obsega (površine) ali dimenzije tlorisnih gabaritov stavb, platojev, naklona cest in brežin ter ± 0,50 m od dimenzij višinskih gabaritov, navedenih v prejšnjih točkah tega člena, pri čemer se v dimenzije prej navedenih višinskih gabaritov ne šteje inštalacijskih in tehnoloških naprav in opreme (npr.: dimniki, inštalacijski jaški, ipd.).
- (18) Dopustna je tudi druga ureditev prometnega, vodovodnega, kanalizacijskega in elektroenergetskega omrežja, naprav in objektov kot je določena v grafičnih prikazih pod pogojem, da:
- bodo pri nadaljnjem podrobnejšem proučevanju pridobljene rešitve, ki so primernejše iz tehničnega ali okolje varstvenega vidika, pri čemer pa se z njimi ne smejo poslabšati prostorske in okoljske razmere,
 - ta odstopanja niso v nasprotju z javnimi interesi in morajo z njimi soglašati organi in organizacije, ki jih ta odstopanja zadevajo.
- (19) Dopustna so tudi manjša odstopanja od tehničnih elementov za zakoličbo objektov in parcel, ki so posledica natančnejše stopnje obdelave projektov ali prenosa geodetskih podatkov v naravo. Večja odstopanja so dopustna v skladu s prejšnjimi točkami tega člena.

121. c člen

(PIP za EUP KN 03)

- (1) Območje pEUP KN 03 se nahaja:
- na severnem robu naselja Knežja Njiva,
 - na območju zemljišč s parc. št.: 601, del 573, del *9/2, del 1956/5, del 919/37 vse k.o. Knežja Njiva.
- (2) Območje pEUP KN 03 obsega 0,36 ha.
- (3) Obravnavano območje je namenjeno stanovanjskim podeželskim površinam brez kmetij in sicer je namenjeno prostostoječim eno ali dvostanovanjskim stavbam in dopustnim pomožnim objektom v okviru posamezne funkcionalne parcele objekta.
- (4) Koncept ureditve območja: Ureditev manjše stanovanjske soseske na severnem robu naselja obsega:
- ureditev enodružinske stanovanjske soseske v obsegu: 3 eno ali dvostanovanjske prostostoječe stavbe in dopustni pomožni objekti v okviru posamezne funkcionalne parcele objekta na funkcionalnih parcelah objektov z oznako P1, P2 in P3,
 - ureditev priključka na javno cesto na funkcionalni parceli objekta z oznako P5,

- ureditev skupne dostopne ceste na funkcionalni parceli objekta z oznako P4,
- ureditev spremeljajočih zelenih površin na funkcionalni parceli objekta z oznako P6,
- ureditev druge gospodarske javne infrastrukture v območju EUP KN 03,
- dopustna je tudi gradnja pomožnih objektov v skladu s 67. členom Odloka.

(5) Opis rešitev:

- enostranska obcestna zasnova območja ob načrtovani skupni dostopni cesti, ki se odcepi z obstoječe javne poti,
- stanovanjski objekti se na skupno cesto navezujejo vsak s svojim priključkom, v zaledju na severni strani) se uredijo zelene površine (vrtniki, travniki,...).

(6) Opis vplivov in povezav: Na jugovzhodni strani obravnavane enote poteka prenosni javni vodovod ID11499714. Območje načrtovanih gradenj ne posega v varovalni koridor javnega vodovodnega omrežja.

(7) Vsi lokacijski pogoji in usmeritve za projektiranje in gradnjo za posamezne objekte so določeni v naslednjih točkah tega člena z izjemo podrobne namenske rabe prostora, členitve podrobne namenske rabe prostora ter vrste zahtevnih in manj zahtevnih objektov, ki so opredeljeni v 106. členu Odloka. Ne glede na prejšnji stavek kmetijski objekti v območju niso dopustni.

(8) Merila in pogoji glede dopustne izrabe prostora:

- FZ = največ 0,4; FI = največ 0,6; FOZP = najmanj 25 %.

(9) Merila in pogoji glede parcelacije:

- območje funkcionalnih parcel objektov z oznako P1 do P6: Velikost funkcionalnih parcel objektov je določena v spodnji tabeli pri čemer so dopustna odstopanja od velikosti funkcionalnih parcel z oznako P1, P2 in P3 do 25 %, oblika v skladu z grafičnimi usmeritvami,
- dopustna je dodatna podrobnejša delitev funkcionalnih parcel objektov z oznako P6 in njihovo združevanje s funkcionalnimi parcelami objektov z oznako P1, P2 in P3 vendar v soglasju z vsemi lastniki parcel.

Oznaka funkcionalne parcele objekta	Velikost (m ²)
P1	778,3
P2	601,6
P3	913,1
P4	439,1
P5	82,3
P6	725,2

(10) Merila in pogoji glede lege objektov:

- lega je določena z mejami načrtovanih parcel in usmeritvami, določeni mi v grafičnih prikazih izvedbenega dela SDOPN,
- na funkcionalnih parcelah objektov z oznako P1 do P3 je dopustna gradnja zahtevnih in manj zahtevnih objektov z oznako O1 do O3 znotraj območja, ki ga omejujejo GM,
- obvezna je postavitev daljše stranice objektov vzporedno s smerjo plastnic terena,
- pomožni objekti naj nadaljujejo niz ali pa se zgradijo pravokotno na osnovni objekt pri čemer se glede dopustnih odmikov upoštevajo določila 61. člena Odloka.

(11) Merila in pogoji glede dopustnih višinskih gabaritov:

- dopustna je popolnoma ali delno vkopana klet(i) ter etažnost objektov do največ (K) + P + 1 + delno M pri čemer je največja višina stavbe nad terenom 10,00 m merjeno od kote pritličja,
- kota pritličja je največ 1,00 m nad koto skupne dostopne ceste.

(12) Merila in pogoji glede oblikovanja:

- oblikovanje stavb se mora zgledovati po značilnem kvalitetnem vzorcu oblikovanja v naselju,
- dopustni tlorisni gabariti: podolgovat tloris, osnovne stranice stavb so v razmerju najmanj 1:1,5 pri čemer je dopustna dolžina daljše stranice 15,00 m; dopustno je tudi razmerje stranic do 1:1 pri čemer je dopustna

dolžina daljše stranice 12,00 m; dopustno je dodajanje in odzemanje volumnov na osnovni podolgovatega tlorisa, ki ne smejo presežati tretjine volumna osnovnega objekta,

- osnovna oblika strehe je strma dvokapnica z dopustnim naklonom od 37 stopinj do 45 stopinj. Sleme dvokapnice mora biti vzporedno z daljšo stranico objekta,
- za osvetlitev mansardnega dela se uporabljajo frčade ali strešna okna, ki ne smejo presežati 30 % dolžine strehe, z izjemo strešnih oken, v primeru izvedbe frčade morajo biti nakloni strešin enaki kakor pri osnovni strehi, oblika in velikost frčad na eni stavbi mora biti enotna,
- izbor fasadnih materialov se mora zgledovati po značilnih izvornih kvalitetnih vzorcih v naselju.

(13) Merila in pogoji glede zasnove komunalne opreme:

- območje se napaja preko obstoječe javne poti JP 729171 Knežja Njiva ter skupne dostopne ceste, ki poteka po skrajnem zahodnem robu območja in se priključuje pravokotno na obstoječo javno pot JP 729171 Knežja Njiva; kota gotovega terena priključka je 705,00 m n.v. od javni poti in se dvigne na 707,00 m n.v. ob začetku skupne dostopne ceste ter se dvigne do 709,50 m n.v. na severozahodu območja,
- širina profila skupne dostopne ceste najmanj 3,50 m: 3,00 m vozišče + 2 x 0,25 m bankina,
- načrtovano vodovodno, kanalizacijsko in elektroenergetsko omrežje poteka v območju funkcionalne parcele ceste z oznako P4 in P5, dopusten je tudi drug potek omrežja znotraj EUP KN 03 v skladu z dopustnimi odstopanji,
- mala komunalna čistilna naprava se lahko uredi za vsak stanovanjski objekt posebej znotraj posamezne funkcionalne parcele objekta, dopustna je tudi ureditev skupne male komunalne čistilne naprave za načrtovane objekte na skrajnem severozahodnem robu območja oz. izven območja v skladu z določili Odloka.

(14) Načrtovani prostorski ukrepi:

- nepremičnine, potrebne za gradnjo gospodarske javne infrastrukture v skladu z določbami tega Odloka, se lahko v skladu z 93. do vključno 108. členom ZureP-1 in 109. členom ZP Načrt razlasti ali omeji s pravico uporabe za določen čas, kakor tudi obremeni z začasno ali trajno služnostjo,
- nepremičnine, potrebne za gradnjo gospodarske javne infrastrukture, so prikazane v grafičnem prikazu izvedbenega dela SDOPN kot načrtovano javno dobro in območje načrtovane gradnje omrežja GJI na Listu 3: Načrt parcelacije s tehničnimi elementi za zakoličbo parcel ter prikazom javnega dobra M 1:500.

(15) V grafičnih prikazih izvedbenega dela SDOPN za pEUP KN 03 je prikazana:

- rešitev načrtovanih objektov in površin na Listu 1: Prikaz ureditvene situacije in regulacijskih linij, M 1:500,
- določitev meril in pogojev glede priključevanja objektov na gospodarsko javno infrastrukturo in grajeno javno dobro v natančnosti in vsebini občinskih podrobnih prostorskih načrtov na Listu 2: Prikaz ureditev glede poteka omrežij in priključevanja objektov na GJI, M 1:500,
- določitev meril in pogojev glede parcelacije z prikazom usmeritev za parcelacijo v grafičnem prikazu v natančnosti in vsebini občinskih podrobnih prostorskih načrtov na Listu 3: Načrt parcelacije s tehničnimi elementi za zakoličbo parcel ter prikazom javnega dobra, M 1:500.

(16) PIP glede priključevanja objektov na gospodarsko javno infrastrukturo in grajeno javno dobro za območje pEUP, so navedeni v prejšnjih točkah tega člena in v splošnih prostorskih izvedbenih pogojih Odloka.

(17) PIP glede celostnega ohranjanja kulturne dediščine, ohranjanja narave, varstva okolja in naravnih dobrin ter varstva pred naravnimi in drugimi nesrečami ter obrambnih potreb za območje pEUP:

- so določeni v splošnih prostorskih izvedbenih pogojih Odloka,
- poleg prejšnje alineje se upošteva še varstveni pogoj, usmeritev in priporočilo ZVNRS: »Za osvetljavo naj se uporabijo žarnice, ki oddajajo rumeno svetlobo, ne svetijo v UV spektru in imajo barvno temperaturo do 2700 K.«

(18) Dopustno je odstopanje od obsega in dimenzij in sicer do 10 % po-

- sameznega obsega (površine) ali dimenzije tlorisnih gabaritov stavb, platojev, naklona cest in brežin ter $\pm 0,50$ m od dimenzij višinskih gabaritov, navedenih v prejšnjih točkah tega člena, pri čemer se v dimenzije prej navedenih višinskih gabaritov ne šteje inštalacijskih in tehnoloških naprav in opreme (npr.: dimniki, inštalacijski jaški, ipd.).
- (19) Dopustna je tudi druga ureditev prometnega, vodovodnega, kanalizacijskega in elektroenergetskega omrežja, naprav in objektov kot je določena v grafičnih prikazih pod pogojem, da:
- bodo pri nadaljnjem podrobnejšem proučevanju pridobljene rešitve, ki so primernejše iz tehničnega ali okolje varstvenega vidika, pri čemer pa se z njimi ne smeje poslabšati prostorske in okoljske razmere,
 - ta odstopanja niso v nasprotju z javnimi interesi in morajo z njimi soglašati organi in organizacije, ki jih ta odstopanja zadevajo.
- (20) Dopustna so tudi manjša odstopanja od tehničnih elementov za zakoličbo objektov in parcel, ki so posledica natančnejše stopnje obdelave projektov ali prenosa geodetskih podatkov v naravo. Večja odstopanja so dopustna v skladu s prejšnjimi točkami tega člena.

121. č člen (PIP za EUP VR 04)

- (1) Območje EUP z oznako VR 04:
- se nahaja na dvignjenem kraškem robu nad naseljem Vrh,
 - se nahaja na območju zemljišč s parc. št.: 327, 330, 331, 329/1, 329/2, vse k.o. Vrh,
 - obsega 1,4 ha.
- (2) Območje je namenjeno celoviti ureditvi eko kampa s spremljivalnim programom z načrtovanimi prostorskimi ureditvami:
- ureditev recepcijskega/vstopnega objekta v obsegu največ 300 m²,
 - ureditev večnamenskega objekta »kozolca« v obsegu največ 300 m²,
 - ureditev večnamenskega skupnega odprtega prostora,
 - ureditev namestitvenih kapacitet obsegu največ 110 prenočišč,
 - ureditev športno-rekreacijskih površin,
 - ureditev objekta z lokalno ponudbo v obsegu največ 200 m²,
 - druga zunanja ureditev,
 - ureditev prometnega omrežja in druge gospodarske javne infrastrukture.
- (3) Koncept ureditve območja:
- zasnova se prilagaja danim značilnostim in strukturam prostora (npr. ohranja se vegetacijski sestoj, terasiranje za šotorišča in organiziranje pešpoti se izvede tako, da čim bolj sledi obstoječemu terenu, ipd.);
 - lega, vegetacija, značilnosti reliefa in pogledi v prostoru narekujejo razmestitev programa.
- (4) Programska zasnova območja:
- program z javno naravo (športno in otroško igrišče, glavni dostop) je umeščen v vstopni severnejši in bolj odprt del območja,
 - skupni program z večnamensko vsebino je umeščen na osrednjem centralnem delu območja,
 - skupni servisni program (recepcijski objekt, večnamenski objekt) je umeščen na mejo med obstoječo drevnino in čistino (travniki) v osrednjem delu med javnim in namestitvenim programom,
 - namestitveni program je umeščen v južnem delu območja – na toplih jugozahodnih legah zastrtih z obstoječim gozdom (šotorišča, predpostavljene šotori, počitniške hišice) in delno na zahodnih legah, ki se odpirajo k osrednjim skupnim površinam,
 - dodatni program (npr. gostinski,...) je umeščen neposredno ob lokalni cesti k Babni Polici, ki se od programa kampa dodatno loči z zeleno ločnico.
- (5) Načrtovani objekti v območju Eko kampa so glede na klasifikacijo objektov:
- CC-SI 12112 Gostilne, restavracije in točilnice,
 - CC-SI 12113 Druge gostinske stavbe za kratkotrajno nastanitev,
 - CC-SI 12203 Druge poslovne stavbe in sicer le kot pisarna za lastne potrebe,
 - CC-SI 12301 Trgovske stavbe in sicer le v območju objekta
 - CC-SI 12740 Druge stavbe, ki niso uvrščene drugje,
 - CC-SI 21120 Lokalne ceste in javne poti, nekategorizirane ceste in gozdne ceste,
 - CC-SI 22122 Objekti za črpanje, filtriranje in zajem vode,
 - CC-SI 22221 Lokalni vodovodi za pitno in tehnološko vodo,
 - CC-SI 22223 Vodni stolpi, vodnjaki in hidranti,
 - CC-SI 22231 Cevovodi za odpadno vodo,
 - CC-SI 22232 Čistilne naprave,
 - CC-SI 22240 Lokalni (distribucijski) elektroenergetski vodi in lokalna (dostopkovna) komunikacijska omrežja,
 - CC-SI 24110 Športna igrišča,
 - CC-SI 24122 Drugi gradbeni inženirski objekti za šport, rekreacijo in prosti čas,
 - CC-SI 24205 Drugi gradbeni inženirski objekti, ki niso uvrščeni drugje.
- (6) Opis rešitev in lokacijski pogoji za vstopni objekt:
- kota gotovega terena vstopnega in večnamenskega objekta je 655,00 ($\pm 3,00$ m) m n.v..
 - tlorisni gabariti: 15,00 m² x 5,00 m² + 12,00 m² x 4,00 m² ($\pm 1,00$ m); z dopustnim vmesnim povezovalnim hodnikom; daljša stranica je vzporedna s plastnicami terena;
 - višinski gabariti: dopustna etažnost vstopnega objekta je največ (K) + P + M pri čemer je največja dopustna višina stavbe nad terenom 9,00 m merjeno od najnižje točke terena ob stavbi do slemena oz. najvišje točke stavbe;
 - lega: območje gozdne jase ob južni dostopni cesti, podrobneje je lega določena z regulacijsko linijo.
- (7) Opis rešitev in lokacijski pogoji za večnamenski objekt »kozolec«:
- kota gotovega terena vstopnega in večnamenskega objekta je 655,00 ($\pm 3,00$ m) m n.v..
 - tlorisni gabariti: 15,00 m² x 8,00 m² ($\pm 1,00$ m); daljša stranica je vzporedna s plastnicami terena;
 - višinski gabariti: dopustna etažnost vstopnega objekta je največ P + 1 pri čemer je največja dopustna višina stavbe nad terenom 12,00 m merjeno od najnižje točke terena ob stavbi do slemena oz. najvišje točke stavbe;
 - lega: območje gozdne jase ob srednji dostopni poti z odmikom od gozdnega roba, podrobneje je lega določena z regulacijsko linijo.
- (8) Opis rešitev in lokacijski pogoji za objekt z dodatno ponudbo:
- kota gotovega terena vstopnega in večnamenskega objekta je 674,00 ($\pm 3,00$ m) m n.v..
 - tlorisni gabariti: 7,00 m² x 12,00 m² ($\pm 1,00$ m); daljša stranica je vzporedna s plastnicami terena;
 - višinski gabariti: dopustna etažnost vstopnega objekta je največ (K) + P + M pri čemer je največja dopustna višina stavbe nad terenom 9,00 m merjeno od najnižje točke terena ob stavbi do slemena oz. najvišje točke stavbe;
 - lega: območje čistine (travnika) na zgornjem skrajnem vzhodnem delu območja neposredno ob lokalni cesti, podrobneje je lega določena z regulacijsko linijo.
- (9) Dopustna odstopanja za objekte iz 6., 7. in 8. točke tega člena:
- usmeritev daljše stranice objektov je vzporedna s plastnicami terena se lahko interpretira kot konceptualno vzporedna,
 - v dimenzije višinskih gabaritov niso vštete inštalacijske in tehnološke naprave in oprema (npr.: dimniki, inštalacijski jaški, ipd.),
 - tlorisni in višinski gabariti stavb navzdol niso omejeni.
- (10) V grafičnih prikazih izvedbenega dela SDOPN za EUP VR 04 je prikazana:
- programska zasnova območja na Listu 1: Prikaz programske zasnove območja, M 1:1000,
 - rešitev načrtovanih objektov in površin na Listu 2: Prikaz ureditvene situacije in regulacijskih linij, M 1:1000.
- (11) Oblikovanje stavb:
- energetska varčno oblikovanje stavb,
 - objekti naj bodo oblikovno enostavni geometrično čistih oblik, tako da tvorijo z ostalimi objekti jasno in berljivo prostorsko kompozicijo,
 - fasade se preprosto in čisto oblikujejo s pretežno uporabo avtohtonih materialov kot npr. les in kamen.
 - uporaba svetlečih materialov ni dopustna,
 - dopustna barvna lestvica so nevpadljivi barvni odtenki kamna in zemlje,
 - oblikovanje streh: osnovna oblika strehe je strma dvokapnica z dopu-

stnim naklonom od 37° do 45°; sleme dvokapnice mora biti vzporedno z daljšo stranico objekta; dopustna oblika strehe je tudi kombinacija strmih enokapnic ali kombinacija ravne strehe in strme eno/dvokapnice, dopustna barvna lestvica je temne (rjave ali opečen) barve; dopustno je oblikovanje čopov in frčade tradicionalnih oblik.

(12) Oblikovanje zunanje prostora:

- severna in južna pot se oblikujeta kot dostopni cesti, srednja dostopna pot je oblikovana kot gozdna pot,
- osrednji večnamenski prostor je zasnovan tako, da se ohrani travna čistina, ki predstavlja polifunkcionalno površino za obiskovalce (ležanje, branje itd.) z tesno zasaditvijo dreves (avtohtoni listavec),
- parkovne površine se oblikujejo z redčenjem obstoječih gozdnih površin na način, da se v čim večji meri ohrani obstoječe drevje oz. se zasedi novo drevje izključno avtohtone vrste,
- večje višinske razlike in razgiban teren se uporabi kot prednost lokacije kot npr. terase za oblikovanje parcel, pešpoti so oblikovane po plastnicah terena in so mehkih, valovitih oblik in služijo za povezavo med zunanjimi ureditvami in objekti,
- uredi se posamezne elemente parkovne ureditve vključno z igrali,
- območje se opremi z enotno oblikovano urbano opremo (luči, klopi, igrala, koši za smeti,...).
- prostori za druženje se osvetlijo z nežno ambientalno razsvetljavo ter opremijo z enotno urbano opremo (klopi, koši za smeti, ...).
- tlakovanje sprehajalne poti upošteva pomen, funkcionalnost in povezanost zunanjih programskih vsebin z notranjimi programskimi vsebinami; tlaki se preprosto in čisto oblikujejo s pretežno uporabo avtohtonih materialov kot npr. les in kamen;
- dopustna barvna lestvica so nevpadljivi barvni odtenki kamna in zemlje; uporaba svetlečih materialov ni dopustna;
- izven urejenih zelenih površin se ohrani obstoječi gozd oz. obstoječe travniške površine.

(13) Pomožni objekti: v območju EUP VR 04 so dopustni pomožni objekti za PNRP z grafično oznako BT; ne glede na prej navedeno pa so dopustni:

- (varovalne) ograje do višine 2,00 m,
- škarpe in podporni zidovi,
- pešpoti in kolesarske steze,
- postavitve začasnih objektov, namenjenih sezonski turistični ponudbi in sezonskim nakupom npr. sadja, domačih pridelkov ipd.,
- urbana oprema, spominska obeležja in fontane,
- izvedba geoloških-geotehničnih vrtin, geosond in drugih toplotnih črpalk za ogrevanje kompleksa, sončni kolektorji in fotovoltaične celice ter druge oblike energetske varčnih načinov ogrevanja,
- pomožni cestni objekti,
- komunalni, energetski in telekomunikacijski vodi in naprave ter priključki,
- pomožni objekti za spremljanje stanja okolja na nevpadljivih lokacijah.

(14) PIP glede celostnega ohranjanja kulturne dediščine, ohranjanja narave, varstva okolja in naravnih dobrin ter varstva pred naravnimi in drugimi nesrečami ter obrambnih potreb za območje pEUP so določeni v splošnih prostorskih izvedbenih pogojih Odloka in temi PIPi:

- za osvetljavo se uporabijo žarnice, ki oddajajo rumeno svetlobo, ne svetijo v UV spektru in imajo barvno temperaturo do 2700K, priporoča se nizka osvetljava, ki osvetljuje le dostopne poti; osvetljava sanitarij naj bo na samodejni vklop/izklop;
- ob obstoječi cesti se ohranja pas drevesne vegetacije;
- ustrezno se uredi odlaganje odpadkov (predvsem organskih) in zavarujejo antropogeni viri hrane, da ne bo prihajalo do konfliktov medved - človek;
- odlaganje odpadkov se uredi na način, da bo dostop rjavemu medvedu onemogočen.

(15) PIP-i glede priključevanja objektov na gospodarsko javno infrastrukturo in grajeno javno dobro so navedeni v splošnih prostorskih izvedbenih pogojih Odloka pri čemer je obvezna priključitev območja na javno kanalizacijsko omrežje.«.

28. člen

Priloga 1 Odloka se nadomesti z novo Prilogo 1, ki je kot priloga sestavni del tega odloka.

29. člen

Spremembe Priloge 2 Odloka, ki so kot priloga sestavni del tega odloka, so v:

- poglavju 1. Usmeritve za OPPN ter posebni prostorski izvedbeni pogoji za posamezne enote urejanja prostora za EUP z oznako KO 07 SK, LO 08 CDo, LO 09 SSe, LO 12 CD, MA 16 BT, PU 02 SKj, ST 21/1 Cdi, ST 21/3 ZS, ST 28/2 ZD, ST 29 SK, ST 33 BT, ST 26 IG, VI 04 SK in VH 09;
- poglavju 2. Usmeritve za OPPN ter posebni prostorski izvedbeni pogoji za posamezne enote urejanja razpršene poselitve se spremenijo usmeritve za KE 04/a - A 29;
- poglavju 3. Usmeritve za OPPN ter posebni prostorski izvedbeni pogoji za posamezne enote urejanja odprtega prostora se doda nova vrstica za ime enote Območje ponornega dela Loškega polja;
- poglavju 4. Usmeritve za OPPN ter posebni prostorski izvedbeni pogoji za posamezne enote urejanja z grafičnimi prilogami, se spremeni grafična priloga za EUP z oznako DA 03 SK, IV 07 SSe, IV 09 SSe, KO 02 SSe, KO 06 SSe, MA 08 in PL 03 SK.

30. člen

(dokončanje že začelih postopkov)

Postopki za pridobitev gradbenega dovoljenja, ki so se začeli pred uveljavitvijo tega Odloka, se končajo po določbah izvedbenih aktov občine, veljavnih v času vložitve vloge za izdajo gradbenega dovoljenja.

31. člen

(hramba OPN)

SD OPN Loška dolina 2 je izdelan v digitalni obliki in tiskan v štirih (4) izvodih v analogni obliki. SD OPN Loška dolina 2 v analogni in digitalni obliki se hrani na sedežu Občine Loška dolina in je dostopen javnosti skladno z zakonom. SD OPN Loška dolina 2 je skladno z zakonom z dnem njegove uveljavitve posredovan Upravni enoti Cerknica in pristojnemu ministrstvu.

32. člen

(veljavnost odloka)

Ta odlok se objavi v Uradnem glasilu Občine Loška dolina in začne veljati šestdeseti dan po objavi.

Št.: 3500 - 2/2014 - 198
Stari trg pri Ložu, dne 23. 12. 2015

Župan Občine Loška dolina
Janez KOMIDAR l.r.

Priloga 1: VRSTE DOPUSTNIH GRADENJ POMOŽNIH OBJEKTOV PO PNRP

Vrsta PNRP	Sse, Ssv	SK, SKj	A	CU	Cdo	CDK	Cdi	CDz	IP	IG	IK	BT	ZS	ZP	ZD	ZK	O	OO	K1, K2	G	Gv, Gr	VC	VI	PC	PO	f
Pom. stavba za lastne potrebe	X	X	X	X																						
Pomožna stavba v javni rabi	X	X	X	X	X	X	X	X	X	X	X	X	X	X	X	X	X	X	X	X	X	X	X	X	X	
Pomožni objekt v javni rabi	X	X	X	X	X	X	X	X	X	X	X	X	X	X	X	X	X	X	X	X	X	X	X	X	X	X
Ograja in podporni zid	X	X	X	X	X	X	X	X	X	X	X	X	X	X	X	X	X	X	X	X	X	X	X	X	X	X
Mala kom. čistilna naprava	X	X	X	X	X	X	X	X	X	X	X	X	X	X	X	X	X	X	X	X	X	X	X	X	X	X
Nepretočna greznica	X	X	X	X	X	X	X	X	X	X	X	X	X	X	X	X	X	X	X	X	X	X	X	X	X	X
Rezervoar	X	X	X	X	X	X	X	X	X	X	X	X	X	X	X	X	X	X	X	X	X	X	X	X	X	X
Vodnjak, vodomet	X	X	X	X	X	X	X	X	X	X	X	X	X	X	X	X	X	X	X	X	X	X	X	X	X	X
Priključek na omrežje GJI	X	X	X	X	X	X	X	X	X	X	X	X	X	X	X	X	X	X	X	X	X	X	X	X	X	X
Samost. parkirišče v javni rabi	X	X	X	X	X	X	X	X	X	X	X	X	X	X	X	X	X	X	X	X	X	X	X	X	X	X
Kolesarska pot, pešpot, gozdna pot ipd.	X	X	X	X	X	X	X	X	X	X	X	X	X	X	X	X	X	X	X	X	X	X	X	X	X	X
Športno igrišče na prostem	X	X	X	X	X	X	X	X	X	X	X	X	X	X	X	X	X	X	X	X	X	X	X	X	X	X
Vodno zajetje in objekti za akumulacijo vode in namakanje	X	X	X	X	X	X	X	X	X	X	X	X	X	X	X	X	X	X	X	X	X	X	X	X	X	X
Objekt za oglaševanje	X	X	X	X	X	X	X	X	X	X	X	X	X	X	X	X	X	X	X	X	X	X	X	X	X	X
Objekt za rejo živali		X	X								X															
Pomožni kmetijski objekt	X	X	X						X	X	X						X		X*	X				X		
Pomožni gozdarski objekt																				X**	X					
Objekti za kmetijske proizvode in dop. dejavnost		X	X							X																
Pomožni komunalni objekt	X	X	X	X	X	X	X	X	X	X	X	X	X	X	X	X	X	X	X	X	X	X	X	X	X	X
Pomožni letališki, pristaniški objekt in pomožni objekt na smučišču in pomol												X														
Pom. objekti za obram. in okolje	X	X	X	X	X	X	X	X	X	X	X	X	X	X	X	X	X	X	X	X	X	X	X	X	X	X

*Pomožni kmetijski objekti brez kleti in vinske kleti so na PNRP K1 in K2 dopustni v skladu s pogoji 18. točke 5. odst. 66. člena.

** Pomožni gozdarski objekti brez grajene gozdne prometnice so na PNRP K1 in K2 dopustni v skladu s pogoji 19. točke 5. odst. 66. člena.

Spremembi Priloge 2, poglavje 1. Usmeritve za OPPN ter posebni prostorski izvedbeni pogoji za posamezne enote urejanja prostora za EUP z oznako KO 07 SK, LO 08 CDo, LO 09 SSe, LO 12 CD, MA 16 BT, PU 02 SKj, ST 21/1 Cdi, ST 21/3 ZS, ST 28/2 ZD, ST 29 SK, ST 33 BT, ST 26 IG, VI 04 SK in VH 09

Šifra območja	Podrobna namenska raba	PIA	FZ	Gpmin	Usmeritve za OPPN	Posebni PIP
KO 07 SK	Površine podeželskega naselja	/	/	/	/	<p>Za vse posege v območju kulturnega spomenika državnega pomena Snežnik - Območja gradu in Gradu Snežnik (EŠD 8765) in njegovem vplivnem območju je potrebno pridobiti kulturnovarstvene pogoje in kulturnovarstveno soglasje pristojne službe za varstvo kulturne dediščine.</p> <p>Na zemljiščih s parc. št. 1081, 1088 in 1084/2 vse k.o. Kozarišče je dopustna ureditev parkirišča v obsegu 1000 m² za potrebe dejavnosti gradu Snežnik.</p>
LO 08 CDo	območja namenjena trgovskim, oskrbnim, poslovnim, storitvenim, gostinskim dej., manjša obrt	PIP	/	/	/	<p>Območje se nahaja v poplavnem območju, za katera veljajo skupni PIP-i, določeni v 94. členu tega odloka.</p> <p>V primeru predhodne izdelave strokovnih podlag v skladu z 94. členom tega odloka se lahko na poplavno varnih površinah načrtuje objekte v skladu z drugimi usmeritvami tega odloka.</p> <p>Vse manipulacijske površine objektov, kjer se bo zadrževal tovorni promet, morajo biti praviloma locirane ob cesti. V primeru, da se locirajo ob mejo s stanovanjskim območjem, je potrebno zagotoviti zeleni zaščitni pas.</p> <p>Ne glede na določeno namensko rabo so v EUP dopustne rekonstrukcije in funkcionalne dopolnitve obstoječih proizvodnih objektov ter druge ureditve za potrebe tehnološke posodobitve obstoječe proizvodne dejavnosti.</p>
LO 09 SSe	Stanovanjske površine - območja stanovanjske prostostoječe gradnje pretežno enodružinskih hiš	PIP	/	/	/	<p>Območje se nahaja v poplavnem območju, za katera veljajo skupni PIP-i, določeni v 94. členu tega odloka.</p> <p>V primeru predhodne izdelave strokovnih podlag v skladu z 94. členom tega odloka se lahko na poplavno varnih površinah načrtuje objekte v skladu z drugimi usmeritvami tega odloka.</p>
LO 12 CD	Druga območja centralnih dejavnosti	PIP	/	/	/	<p>Lož - razvaline gradu</p> <p>Dovoljeni so samo posegi za prezentacijo in sanacijo ruševin.</p>
MA 16 BT	Površine za turizem	PIP	/	/	/	<p>Območje Graščine koča vas</p> <p>Poleg prenove graščine so izjemoma dopustni le posegi povezani z namembnostjo osnovnega objekta na osnovi vsaj treh variantnih rešitev.</p>

Šifra območja	Podrobna namenska raba	PIA	FZ	Gpmin	Usmeritve za OPPN	Posebni PIP
PU 02 SKj	Površine podeželskega naselja - območja kmetij in stanovanj	PIP	0,35	/	/	<p>Pri določitvi lege stavbe je potrebno slediti talni zasnovi vaškega jedra in obstoječim gradbenim linijam.</p> <p>Pri novih objektih je treba v največji meri upoštevati sedanjo zasnovo poselitve (po tlorisu in razmestitvi objektov), zagotoviti ohranitev drevesne vegetacije v pasovih med objekti ter še posebej na robnem območju na stiku s kmetijsko krajino.</p> <p>Na zemljišču s parc. št. 9, *44, obe k.o. Pudob, je dopustna postavitve objekta ob upoštevanju tipologije obstoječih objektov (predvsem prečna postavitve glede na smer ceste, podolgovat tloris, višina ter volumen objektov, oblikovanje strehe) ter ohraniti sadovnjakov v podaljšku parcele.</p>
VI 04 SK	Površine podeželskega naselja	PIP	/	/	/	Območje se nahaja v poplavnem območju, za katera veljajo skupni PIP-i, določeni v 94. členu tega odloka oziroma posegi na njih niso dovoljeni.

Šifra območja	Podrobna namenska raba	PIA	FZ	Gpmin	Usmeritve za OPPN	Posebni PIP
ST 21/1 CDi	Druga območja centralnih dejavnosti – območja namenjena dejavnostim izobraževanja, vzgoje in športa	OPPN	/	/	<p>Območje predvidenega OPPN za območja centralnih dejavnosti.</p> <p>Območje se nahaja v poplavnem območju, za katera veljajo skupni PIP-i, določeni v 94. členu tega odloka oziroma posegi na njih niso dovoljeni.</p>	/
ST 21/3 ZS	Površine za oddih, rekreacijo in šport	OPPN	/	/	<p>Območje predvidenega OPPN za površine za oddih, rekreacijo in šport, ki se nahaja v poplavnem območju, za katera veljajo skupni PIP-i, določeni v 94. členu tega odloka.</p> <p>Načrtovane dejavnosti se navezujejo na dejavnosti v območju ST 21/1 CDi, dopustne so tudi ločene dejavnosti v povezavi z razvojem turistične ponudbe.</p> <p>Urbanistično in arhitekturno oblikovanje celotnega območja mora biti usklajeno, hkrati je treba upoštevati tudi oblikovanje objektov na stičnih območjih.</p>	/

Šifra območja	Podrobna namenska raba	PIA	FZ	Gpmin	Usmeritve za OPPN	Posebni PIP
ST 33 BT	Površine za turizem	PIP	/	/	/	Smučišče Stari trg v območju kulturne dediščine. Novi posegi so dopustni le v delu, kjer je spodnja postaja žičnice. Odstraniti/prestaviti je potrebno šotor za spravilo ratraga.
ST 26 IG	Površine za industrijo	OPPN	/	/	Predviden OPPN za območje proizvodnih dejavnosti. Do sprejema OPPN so dopustne: <ul style="list-style-type: none"> - Funkcionalne dopolnitve obstoječih proizvodnih objektov ter druge ureditve za potrebe tehnološke posodobitve obstoječe proizvodne dejavnosti, v primeru spremembe proizvodne dejavnosti je potrebno pripraviti OPPN. - Rekonstrukcije in spremembe namembnosti obstoječih objektov za potrebe poslovnih in upravnih dejavnosti - Ureditve parkirišč za potrebe obstoječih objektov in novogradnje, ki predstavljajo dozidave oz. nadzidave obstoječih objektov. 	/
ST 28/1 ZD	Druge zelene površine	OPPN	/	/	Obstoječe zelene in degradirane površine. Območje se nahaja v poplavnem območju, za katera veljajo skupni PIP-i, določeni v 94. členu tega odloka. V primeru predhodne izdelave strokovnih podlag v skladu z 94. členom tega odloka se lahko na poplavno varnih površinah načrtuje sanacija degradiranih površin pri čemer se smiselno upoštevajo določila 109. člena tega odloka (podrobni PIP-i za območja s PNRP IP in IG).	
ST 29 SK	Površine podeželskega naselja	PIP	/	/		Območje se nahaja v poplavnem območju, za katera veljajo skupni PIP-i, določeni v 94. členu tega odloka. V primeru predhodne izdelave strokovnih podlag v skladu z 94. členom tega odloka se lahko na poplavno varnih površinah načrtuje objekte v skladu z drugimi usmeritvami tega odloka.
VH 09 SK	Površine podeželskega naselja	PIP	/	/		Na zemljiščih s parc. št. 18, 20/1 in 20/2 vse k.o. Vrhnika je dopustna postavitev objektov za potrebe kmetijske in gospodarske dejavnosti obstoječe kmetije.



Spremembe Priloge 2, poglavje 2. Usmeritve za OPPN ter posebni prostorski izvedbeni pogoji za posamezne enote urejanja razpršene poselitve







































Šifra območja	Podrobna namenska raba	PIA	FZ	Gpmin	Usmeritve za OPPN	Posebni PIP
KE 04/a - A 29	Površine razpršene poselitve	PIP	/	/	/	<p>Območje se nahaja v poplavnem območju, za katera veljajo skupni PIP-i, določeni v 94. členu tega odloka oziroma posegi na njih niso dovoljeni.</p> <p>Obstoječ objekt naj se primerno komunalno uredi. Odpadnih voda iz objekta naj se ne odvaja neposredno v Veliki Obrh.</p> <p>Odpadni gradbeni material nasut na brežini in v strugi vodotoka se odstrani. Odstrani se deponiran material na območju, pospravijo se odpadki.</p> <p>Brežine vodotoka se ne nasipava, utrjuje ali drugače posega vanjo. V obrežno vegetacijo se ne posega.</p> <p>Novih objektov naj se ne gradi.</p> <p>Orientacija objektov mora slediti obstoječim objektom. Oblikovanje objektov sledi oblikovanju varovanega kompleksa. Obvezna sanacija obstoječega paviljona.</p>




































Spremembe Priloge 2, poglavje 3. Usmeritve za OPPN ter posebni prostorski izvedbeni pogoji za posamezne enote urejanja odprtega prostora se doda nova vrstica za ime enote Območje ponornega dela Loškega polja

Ime enote	Šifra enote	PIA	Posebni PIP
Območje ponornega dela Loškega polja	KE 10	Širše območje požiralnikov na Loškem polju	Širše območje požiralnikov, kjer so dopustni protipoplavni posegi: <ul style="list-style-type: none">- čiščenje požiralnikov,- utrjevanje bregov in dna površinskih voda,- skrb za pretočnost struge tekočih voda in odstranjevanje prekomerno odloženih naplavin,- košnja in odstranjevanje prekomerne zarasti na bregovih, odstranjevanje plavja, odpadkov in drugih opuščenih ali odvrženih predmetov in snovi iz površinskih voda in z vodnih ter priobalnih zemljišč ,- čiščenje gladine površinskih voda,- preprečevanje onesnaženja vodnih in priobalnih zemljišč,- ipd.

































Spremembe Priloge 2, poglavje 4. Usmeritve za OPPN ter posebni prostorski izvedbeni pogoji za posamezne enote urejanja z grafičnimi prilogami za EUP z oznako DA 03 SK, IV 07 SSe, IV 09 SSe, KO 02 SSe, KO 06 SSe, MA 08 in PL 03 SK.




































Šifra območja	Podrobna namenska raba	PIA	Posebni PIP	Grafična priloga
DA 03 SK	Površine podeželskega naselja - območja kmetij in stanovanj	PIIP	<p>Namen: individualna stanovanjska gradnja s spremljajočimi dejavnostmi.</p> <p>Program: cca. 7 enodružinskih stanovanjskih objektov z gospodarskimi objekti.</p> <p>Prometna ureditev: območje se prometno naveže na obstoječi prometnici, ki poteka ta skozi ob oziroma v naselju. Na območju je potrebno zagotoviti dva vstopa, ki sta med sabo povezana.</p> <p>Gospodarska javna infrastruktura za potrebe širitve območja se, ob upoštevanju že izdelanih strokovnih podlag, veljavnih prostorskih in izvedbenih aktov ter projektov v izvajanju, naveže na obstoječo. Za izgradnjo nove prometne in komunalne infrastrukture je potrebno ohraniti ustrezne koridorje v sosednjih območjih.</p> <p>Komunalno opremljanje: za gradnjo nove gospodarske javne infrastrukture lokalnega pomena se izdelava program opremljanja.</p> <p>Regulacijske črte: gradbena meja vseh objektov ob cestah je oddaljena 6m od roba pločnika oz cestišča.</p> <p>Višinska regulacija: P+1+M; objekti ne smejo presegati objektov v sosednjih enotah.</p> <p>Merila in pogoji za zasnovo in oblikovanje objektov: predlaga se območje individualne gradnje, ki se po tipologiji zgleduje po starem jedru vasi, zagotavlja se vrtove in sadovnjake v zaledju parcel. Objekti naj imajo praviloma podolgovat tloris min 1:1.5; smer slemena naj bo vzporedna s plastnicami. Predlagana stopnja izkoriščenosti zemljišč za gradnjo: FI = 0,25.</p>	 <p>LEGENDA:</p> <ul style="list-style-type: none"> Novi stanovanjski objekti Območje obravnave Slemeneritev Slemeneritev novih objektov Parcelne meje Vstop na območje Ceste Načrtovana cesta A---B Karakteristični prevez Odmik od parcele <p>Karakteristični prevez - shema</p> 

Šifra območja	Podrobna namenska raba	PIA	Posebni PIP	Grafična priloga																												
IV 07 SSe	Stanovanjske površine – območja stanovanjske prostostoječe gradnje pretežno enodružinskih hiš	PIIP	<p>Namen: individualna stanovanjska gradnja s spremljajočimi dejavnostmi.</p> <p>Program: cca. 5 enodružinskih stanovanjskih objektov</p> <p>Prometna ureditev: območje se prometno naveže na obstoječo prometnico, ki poteka skozi naselje (LC 229111) preko sekundarne že obstoječe povezave. Znotraj območja je potrebno vzpostaviti osrednjo prometnico.</p> <p>Gospodarska javna infrastruktura za potrebe širitve območja se, ob upoštevanju že izdelanih strokovnih podlag, veljavnih prostorskih in izvedbenih aktov ter projektov v izvajanju, naveže na obstoječo. Za izgradnjo nove prometne in komunalne infrastrukture je potrebno ohraniti ustrezne koridorje v sosednjih območjih.</p> <p>Komunalno opremljanje: za gradnjo nove gospodarske javne infrastrukture lokalnega pomena se izdelava program opremljanja.</p> <p>Regulacijske črte: gradbena meja vseh objektov ob cestah je oddaljena 6 m od roba pločnika oz cestišča.</p> <p>Višinska regulacija: P+M; objekti ne smejo presegati objektov v sosednjih enotah.</p> <p>Merila in pogoji za zasnovu in oblikovanje objektov: predlaga se območje individualne gradnje, ki se po tipologiji zgleduje po starem jedru vasi, zagotavlja se vrtove in sadovnjake v zaledju parcel. Objekti naj imajo praviloma podolgovat tloris. Predlagana stopnja izkoriščenosti zemljišč za gradnjo: FI = 0,25.</p>	 <p>LEGENDA:</p> <table border="0"> <tr> <td></td> <td>Novi stanovanjski objekti</td> <td></td> <td>Vstop na območje</td> </tr> <tr> <td></td> <td>Območje obravnave</td> <td></td> <td>Ceste</td> </tr> <tr> <td></td> <td>Siemenitev</td> <td></td> <td>Načrtovana cesta</td> </tr> <tr> <td></td> <td>Siemenitev novih objektov</td> <td></td> <td>Karakteristični prerez</td> </tr> <tr> <td></td> <td>Parcelne meje</td> <td></td> <td>A-B</td> </tr> <tr> <td></td> <td></td> <td></td> <td>Območje pozidave</td> </tr> <tr> <td></td> <td></td> <td></td> <td>Regulacijska linija</td> </tr> </table> <p>Karakteristični prerez - shema</p> 		Novi stanovanjski objekti		Vstop na območje		Območje obravnave		Ceste		Siemenitev		Načrtovana cesta		Siemenitev novih objektov		Karakteristični prerez		Parcelne meje		A-B				Območje pozidave				Regulacijska linija
	Novi stanovanjski objekti		Vstop na območje																													
	Območje obravnave		Ceste																													
	Siemenitev		Načrtovana cesta																													
	Siemenitev novih objektov		Karakteristični prerez																													
	Parcelne meje		A-B																													
			Območje pozidave																													
			Regulacijska linija																													

Šifra območja	Podrobna namenska raba	PIA	Posebni PIP	Grafična priloga																		
IV 09 SSe	Stanovanjske površine – območja stanovanjske prostostoječe gradnje pretežno enodružinskih hiš	PIIP	<p>Namen: individualna stanovanjska gradnja s spremljajočimi dejavnostmi.</p> <p>Program: cca. 22 enodružinskih stanovanjskih objektov</p> <p>Prometna ureditev: območje se prometno naveže na obstoječo prometnico, ki poteka skozi naselje (LC 229111). Enota ima dva vstopa. Po potrebi se lahko izvede tudi dostop iz enote IV-07 SS. Glavni vstop v enoto se uredi preko novega križišča na zahodu enote iz lokalne ceste (LC 229111). Sekundarni vstop, zaradi boljše pretočnosti se uredi na jugu enote (iz lokalne ceste (LC 229111)). Dostopi do posameznih objektov iz obstoječe lokalne ceste niso dovoljeni.</p> <p>Gospodarska javna infrastruktura za potrebe širitve območja se, ob upoštevanju že izdelanih strokovnih podlag, veljavnih prostorskih in izvedbenih aktov ter projektov v izvajanju, naveže na obstoječo. Za izgradnjo nove prometne in komunalne infrastrukture je potrebno ohraniti ustrezne koridorje v sosednjih območjih.</p> <p>Komunalno opremljanje: za gradnjo nove gospodarske javne infrastrukture lokalnega pomena se izdela program opremljanja.</p> <p>Regulacijske črte: gradbena meja vseh objektov ob cestah je oddaljena 6m od roba pločnika oz cestišča.</p> <p>Višinska regulacija: P+M; objekti ne smejo presegati objektov v sosednjih enotah.</p> <p>Merila in pogoji za zasnovo in oblikovanje objektov: predlaga se območje individualne gradnje, ki se po tipologiji zglčuje po starem jedru vasi, zagotavlja se vrtove in sadovnjake v zaledju parcel. Objekti naj imajo praviloma podolgovat tloris.</p> <p>Predlagana stopnja izkoriščenosti zemljišč za gradnjo: FI = 0,25.</p>	 <p>LEGENDA:</p> <table border="0"> <tr> <td> Stanovanjski objekti</td> <td>Novi</td> <td> Vstop na območje</td> </tr> <tr> <td> Območje obravnave</td> <td></td> <td> Ceste</td> </tr> <tr> <td> Slemenitev</td> <td></td> <td> Načrtovana cesta</td> </tr> <tr> <td> Slemenitev novih objektov</td> <td></td> <td> Karakteristični prerez</td> </tr> <tr> <td> Parcelne meje</td> <td></td> <td> Območje pozidave</td> </tr> <tr> <td></td> <td></td> <td> Regulacijska linja</td> </tr> </table> <p>Karakteristični prerez - shema</p> 	 Stanovanjski objekti	Novi	 Vstop na območje	 Območje obravnave		 Ceste	 Slemenitev		 Načrtovana cesta	 Slemenitev novih objektov		 Karakteristični prerez	 Parcelne meje		 Območje pozidave			 Regulacijska linja
 Stanovanjski objekti	Novi	 Vstop na območje																				
 Območje obravnave		 Ceste																				
 Slemenitev		 Načrtovana cesta																				
 Slemenitev novih objektov		 Karakteristični prerez																				
 Parcelne meje		 Območje pozidave																				
		 Regulacijska linja																				

Šifra območja	Podrobna namenska raba	PIA	Posebni PIP	Grafična priloga
KO 02 SSe	Stanovanjske površine - območja stanovanjske prostostoječe gradnje pretežno enodružinskih hiš	PPIP	Območje se nahaja v poplavnem območju, za katera veljajo skupni PIP-i, določeni v 94. členu tega odloka oziroma posegi na njih niso dovoljeni.	/
KO 06 SSe	Stanovanjske površine - območja stanovanjske prostostoječe gradnje pretežno enodružinskih hiš	PPIP	Območje predvidenega OPPN za območja centralnih dejavnosti, ki se nahaja v poplavnem območju, za katera veljajo skupni PIP-i, določeni v 94. členu tega odloka oziroma posegi na njih niso dovoljeni.	/

Šifra območja	Podrobna namenska raba	PIA	Posebni PIP	Grafična priloga										
MA 08 SK	Površine podeželskega naselja - območja kmetij in stanovanj	PIIP	<p>Namen: individualna stanovanjska gradnja s spremljajočimi dejavnostmi.</p> <p>Program: cca. 5 enodružinskih stanovanjskih objektov z gospodarskimi objekti</p> <p>Prometna ureditev: območje se prometno naveže na obstoječi prometnici, ki potekata ob oziroma v naselju. Na območju je potrebno zagotoviti dva vstopa, ki sta med sabo povezana.</p> <p>Gospodarska javna infrastruktura za potrebe širitve območja se, ob upoštevanju že izdelanih strokovnih podlag, veljavnih prostorskih in izvedbenih aktov ter projektov v izvajanju, naveže na obstoječo. Za izgradnjo nove prometne in komunalne infrastrukture je potrebno ohraniti ustrezne koridorje v sosednjih območjih.</p> <p>Komunalno opremljanje: za gradnjo nove gospodarske javne infrastrukture lokalnega pomena se izdelava program opremljanja.</p> <p>Regulacijske črte: gradbena meja vseh objektov ob cestah je oddaljena 6 m od roba pločnika oz cestišča.</p> <p>Višinska regulacija: P+1+M; objekti ne smejo presegati objektov v sosednjih enotah.</p> <p>Merila in pogoji za zasnovu in oblikovanje objektov: predlaga se območje individualne gradnje, ki se po tipologiji zgleduje po starem jedru vasi, zagotavlja se vrtove in sadovnjake v zaledju parcel. Objekti naj imajo praviloma podolgovat tloris min 1:1.5. Predlagana stopnja izkoriščenosti zemljišč za gradnjo: FI = 0,25.</p>	 <p>LEGENDA:</p> <table border="0"> <tr> <td> Novi stanovanjski objekti</td> <td> Vstop na območje</td> </tr> <tr> <td> Obravnavano območje</td> <td> Ceste</td> </tr> <tr> <td> zelena površina</td> <td> Načrtovana cesta</td> </tr> <tr> <td> Siemenitev</td> <td> Karakteristični prerez</td> </tr> <tr> <td> Parcelne meje</td> <td> Odmik od parcele</td> </tr> </table> <p>Karakteristični prerez - shema</p> 	 Novi stanovanjski objekti	 Vstop na območje	 Obravnavano območje	 Ceste	 zelena površina	 Načrtovana cesta	 Siemenitev	 Karakteristični prerez	 Parcelne meje	 Odmik od parcele
 Novi stanovanjski objekti	 Vstop na območje													
 Obravnavano območje	 Ceste													
 zelena površina	 Načrtovana cesta													
 Siemenitev	 Karakteristični prerez													
 Parcelne meje	 Odmik od parcele													

Šifra območja	Podrobna namenska raba	PIA	Posebni PIP	Grafična priloga												
PL 03 SK	Površine podeželskega naselja - območja kmetij in stanovanj	PIIP	<p>Namen: individualna stanovanjska gradnja s spremljajočimi dejavnostmi.</p> <p>Program: cca. do 9 enodružinskih stanovanjskih objektov z gospodarskimi objekti</p> <p>Prometna ureditev: območje se prometno naveže na obstoječi prometnici, ki potekata skozi oziroma ob naselju. Na območju je potrebno zagotoviti dva vstopa, ki sta med sabo povezana. Objekti se lahko priključujejo na obstoječe ceste ali na novo prometno navezavo, vendar mora biti zagotovljena dostopnost do vseh parcel.</p> <p>Gospodarska javna infrastruktura za potrebe širitve območja se, ob upoštevanju že izdelanih strokovnih podlag, veljavnih prostorskih in izvedbenih aktov ter projektov v izvajanju, naveže na obstoječo. Za izgradnjo nove prometne in komunalne infrastrukture je potrebno ohraniti ustrezne koridorje v sosednjih območjih.</p> <p>Komunalno opremljanje: za gradnjo nove gospodarske javne infrastrukture lokalnega pomena se izdela program opremljanja.</p> <p>Regulacijske črte: gradbena meja vseh objektov ob cestah je oddaljena 6m od roba pločnika oz cestišča.</p> <p>Višinska regulacija: P+1+M; objekti ne smejo presegati objektov v sosednjih enotah.</p> <p>Merila in pogoji za zasnovo in oblikovanje objektov: predlaga se območje individualne gradnje, ki se po tipologiji zgleduje po starem jedru vasi, zagotavlja se vrtove in sadovnjake v zaledju parcel. Objekti naj imajo praviloma podolgovat tloris min 1:1.5. Predlagana stopnja izkoriščenosti zemljišč za gradnjo: FI = 0,25.</p>	 <p>LEGENDA:</p> <table border="0"> <tr> <td> Novi stanovanjski objekti</td> <td> Vstop na območje</td> </tr> <tr> <td> Območje obravnave</td> <td> Ceste</td> </tr> <tr> <td> Slemenitev</td> <td> Načrtovana cesta</td> </tr> <tr> <td> Slemenitev novih objektov</td> <td> Karakteristični prere</td> </tr> <tr> <td> Parcelne meje</td> <td> Odmik od parcele</td> </tr> <tr> <td></td> <td> Ribnik</td> </tr> </table> <p>Karakteristični prerez - shema</p> 	 Novi stanovanjski objekti	 Vstop na območje	 Območje obravnave	 Ceste	 Slemenitev	 Načrtovana cesta	 Slemenitev novih objektov	 Karakteristični prere	 Parcelne meje	 Odmik od parcele		 Ribnik
 Novi stanovanjski objekti	 Vstop na območje															
 Območje obravnave	 Ceste															
 Slemenitev	 Načrtovana cesta															
 Slemenitev novih objektov	 Karakteristični prere															
 Parcelne meje	 Odmik od parcele															
	 Ribnik															