














LEGENDA

- KATASTER STAVB 
- ZEMLJIŠKI KATASTER 
- MEJA NASELJA 
- MEJE ENOT 
- MEJE PODENOT 

OBSTOJEČE KOMUNALNO OMREŽJE

- LOKALNA CESTA 
- JAVNA POT 
- MESTNA ALI KRAJEVNA CESTA 
- DRŽAVNA CESTA 
- VODOVODNO OMREŽJE 
- KANALIZACIJSKO OMREŽJE 

IZLOČENE pEUP IZ OBRAČUNSKEGA OBMOČJA

- DODATEN PO 
- OPCIJSKI PO 

Vir:
 - MEJA OBČINE, GURS, december 2013,
 - KATASTER STAVB, GURS, november 2014,
 - ZEMLJIŠKI KATASTER, GURS, december 2013,
 - NASELJA (RPE), GURS, december 2013.

PROSTORU d.o.o.
 PROSTORSKO
 URBANISTIČNO
 KRAJINSKO
 ARHITEKTURNO
 NAČRTOVANJE

M 1 : 5000

1

OBSTOJEČE KOMUNALNO OMREŽJE V OBČINI LOŠKA DOLINA